






# ARU DA CIDADE DE PENAFIEL - ZONAMENTO DE ÁREAS DE INTERVENÇÃO

## LEGENDA:






### Área de Reabilitação Urbana

 ARU da Cidade de Penafiel (188,9 ha)

### Base cartográfica

-  Planimetria
-  Edifícios
-  Linhas e cursos de água
-  Curvas de nível

### Zonamento da ARUCP

-  Principais Eixos Estruturantes
-  Centro Histórico
-  Zona de Expansão SW
-  Zona de Expansão NE
-  Encosta do rio Cavalum

### FONTE:

CAOP 2022, Direção Geral do Território, 2023.  
Limite da ARU, Município de Penafiel, 2023.

Projeção Cartográfica: Geodetic Reference System 1980,  
Transversa de Mercator, ETRS 89

Município de Penafiel



DATA DE ELABORAÇÃO:

SETEMBRO DE 2023

