

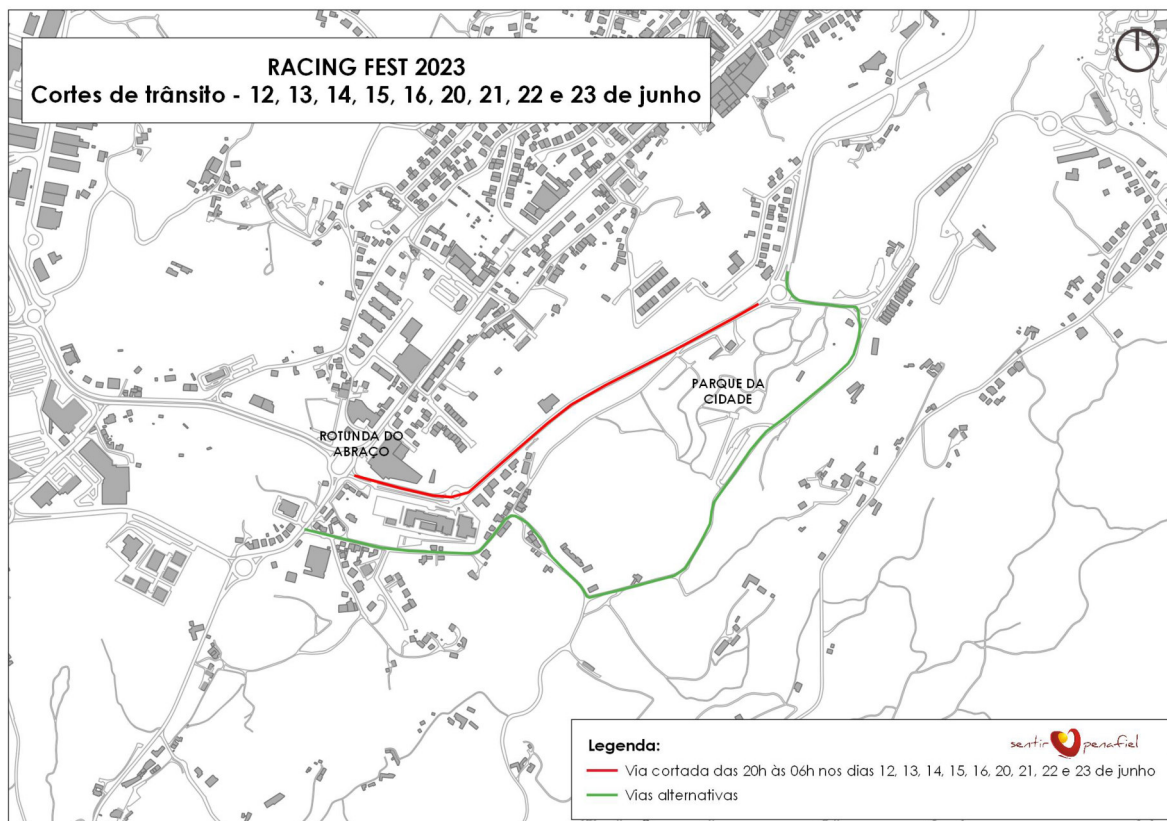


INFORMAÇÃO

Cortes de trânsito Racing Fest 2023

Dia 12, 13, 14, 15, 16, 20, 21, 22 e 23 de junho

- Avenida do Cavalum desde da Rotunda do Abraço até à Rotunda do Parque da Cidade, trânsito cortado das 20h às 06h nos dias 12, 13, 14, 15, 16, 20, 21, 22 e 23 de junho.

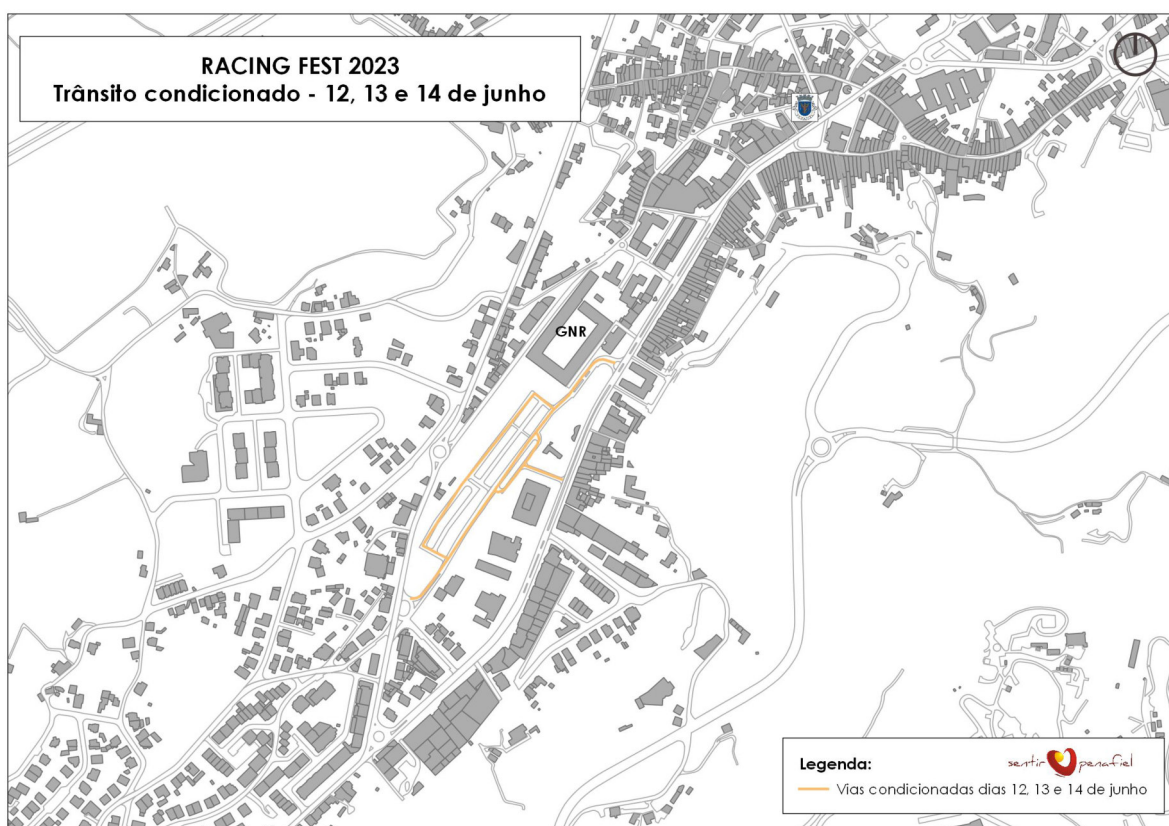




Unidade de Planeamento e Mobilidade

Dia 12, 13 e 14 de Junho

- Trânsito condicionado no Largo Conde Torres Novas, na Travessa Conde Torres Novas e na Rua Vitorino da Costa (Penafiel): desde das 20h do dia 12 de junho até às 23h59 do dia 14 de junho.

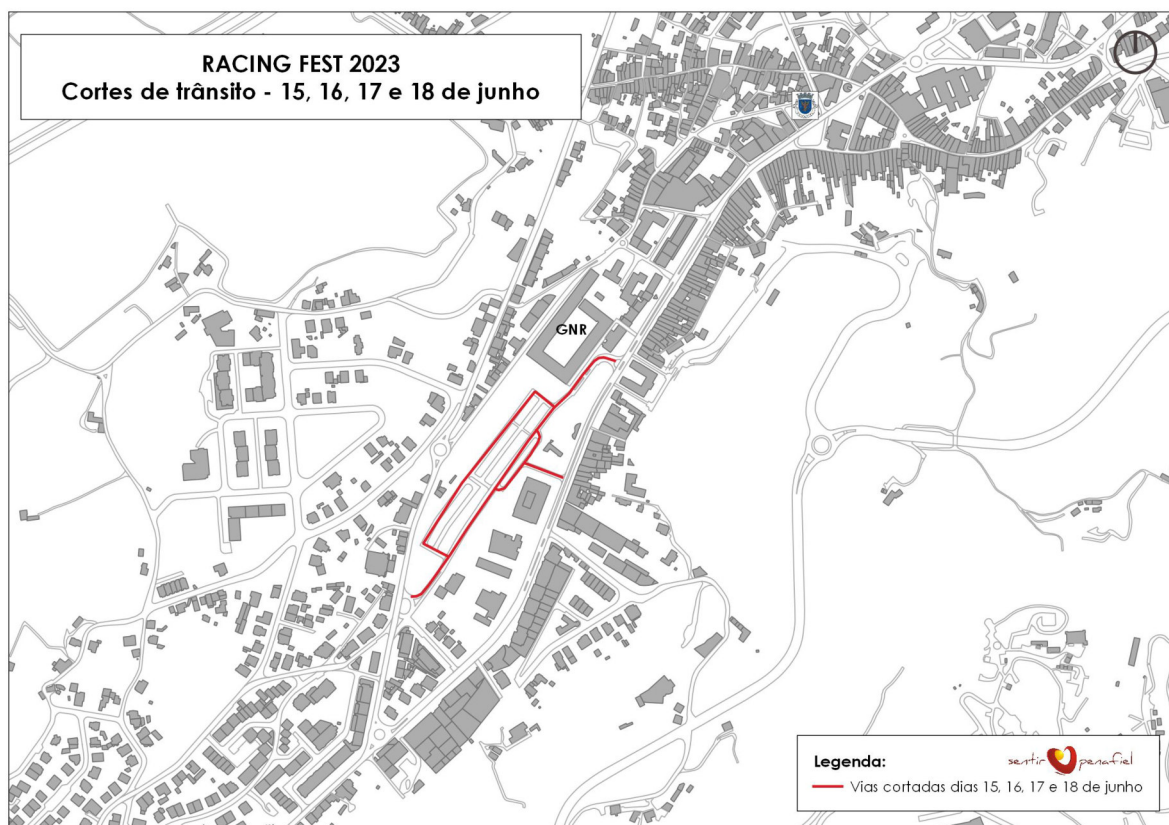




Unidade de Planeamento e Mobilidade

Dias 15, 16, 17 e 18 de junho

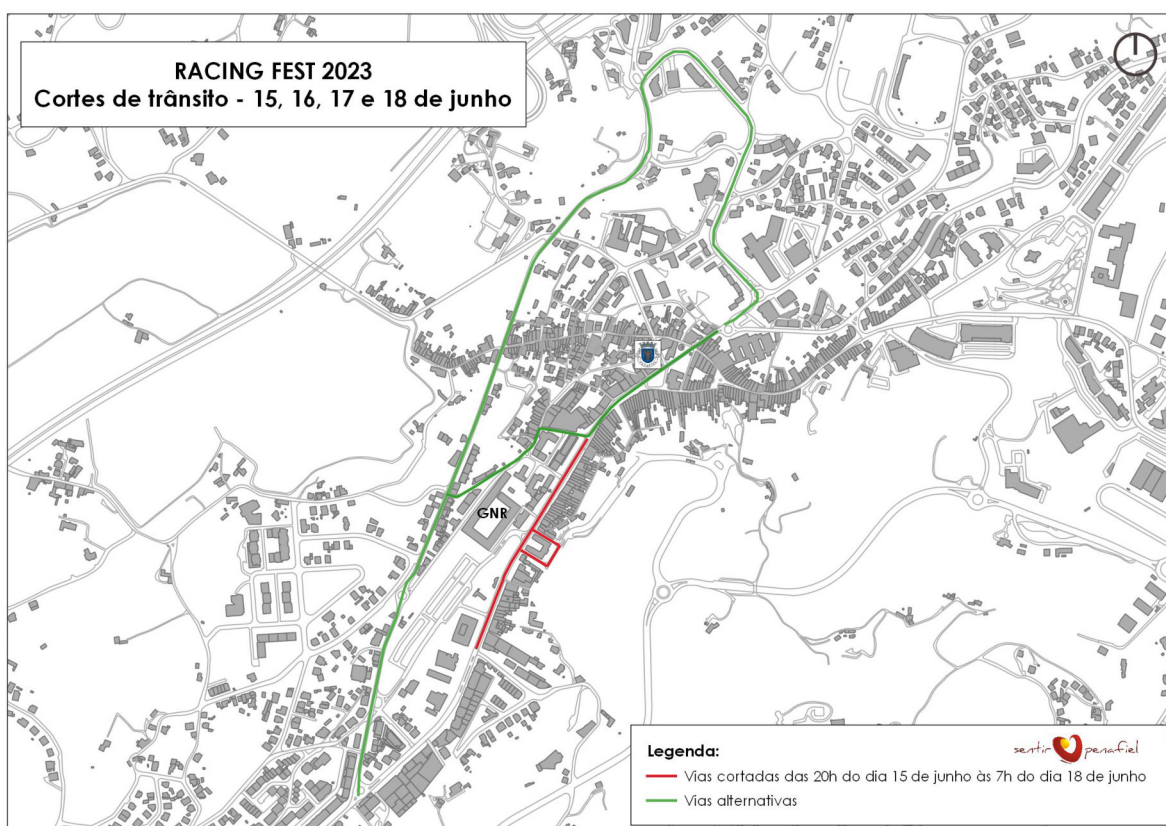
- Trânsito cortado e estacionamento proibido no Largo Conde Torres Novas, na Travessa Conde Torres Novas e na Rua Vitorino da Costa (Penafiel): desde das 00h do dia 15 de junho até às 23h59 do dia 18 de junho.





Unidade de Planeamento e Mobilidade

- Trânsito cortado e estacionamento proibido na Av. Egas Moniz, Av. Sacadura Cabral, Rua Barão do Calvário, Praça da República e Rua Combatentes da Grande Guerra (Penafiel): desde das 20h do dia 15 de junho até às 07h do dia 18 de junho.



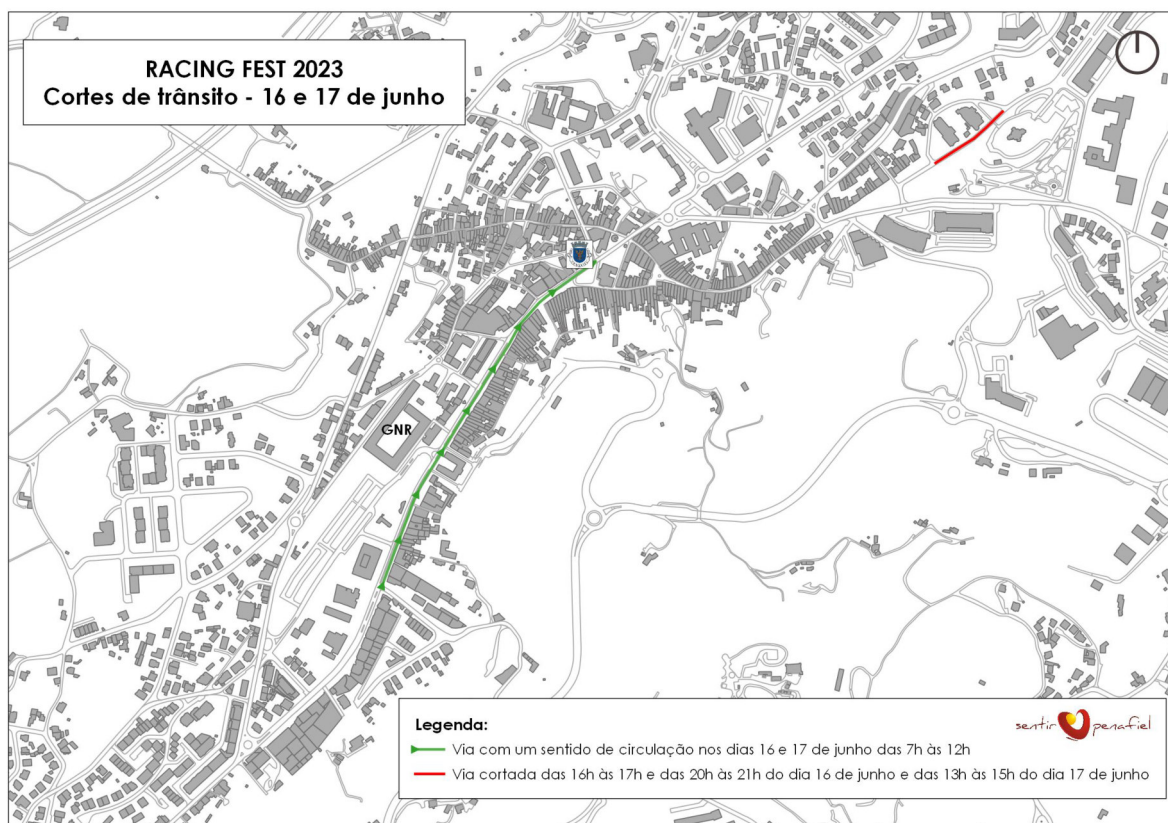
- Trânsito proibido a pesados de mercadorias e passageiros na Av. José Júlio, Av. Egas Moniz, Av. Sacadura Cabral, Praça do Município, Largo Padre Américo e Rua "O Penafidelense" (Penafiel) entre as 20h do dia 15 de junho e as 7h do dia 18 de junho.



Unidade de Planeamento e Mobilidade

Dia 16 e 17 de Junho

- Av. Egas Moniz, Av. Sacadura Cabral, Praça do Município (Penafiel): via com um sentido de circulação das 7h às 12h no dia 16 e 17 de junho (sentido, Edifício do Tribunal – Edifício da Câmara Municipal).
- Av. Zeferino Oliveira no seu entroncamento com a Rua do Parque (Penafiel), quer a oeste e a este, trânsito proibido das 16h às 17h e das 20h às 21h do dia 16 de junho e das 13h às 15h do dia 17 de junho.

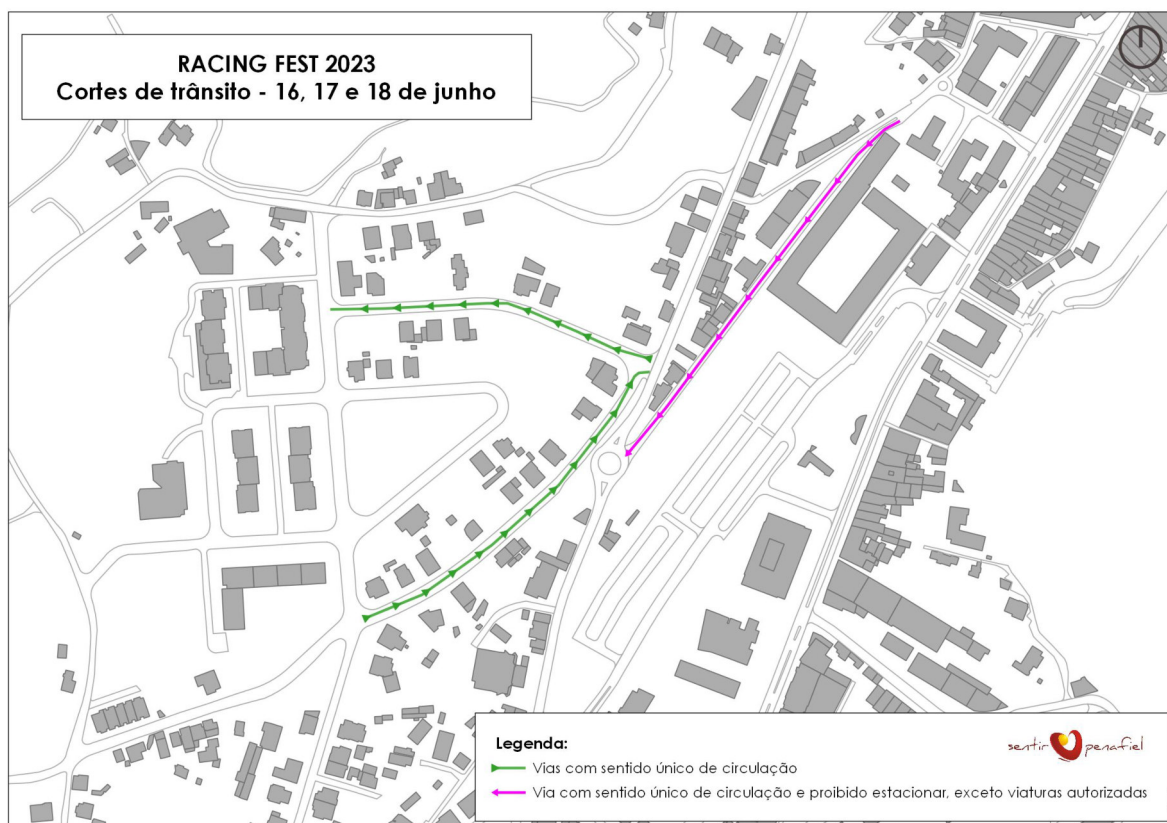




Unidade de Planeamento e Mobilidade

Dia 16, 17 e 18 de Junho

- Rua Santa Luzia desde do seu entroncamento com a Rua D. João V até ao seu entroncamento com a Rua Engenheiro Matos passa de dois sentidos de circulação para um sentido (sudoeste – nordeste) e a Rua Antero Quental desde do seu entroncamento com a Rua Engenheiro Matos até ao seu entroncamento com a Rua D. João V passa de dois sentidos de circulação para um sentido (este – oeste) (Penafiel).
- Rua Fontes Pereira de Melo (Penafiel): via com um sentido de circulação (norte-sul) e proibido estacionamento exceto viaturas autorizadas.

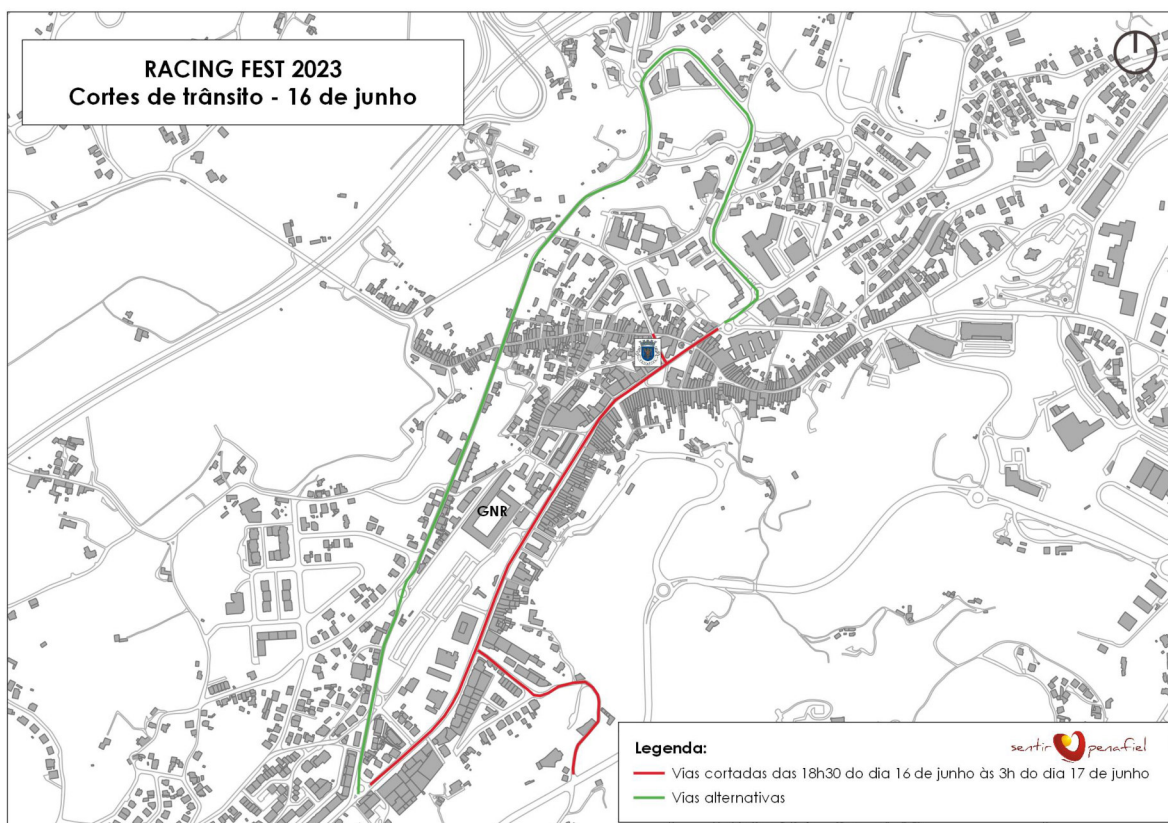




Unidade de Planeamento e Mobilidade

Dia 16 de Junho

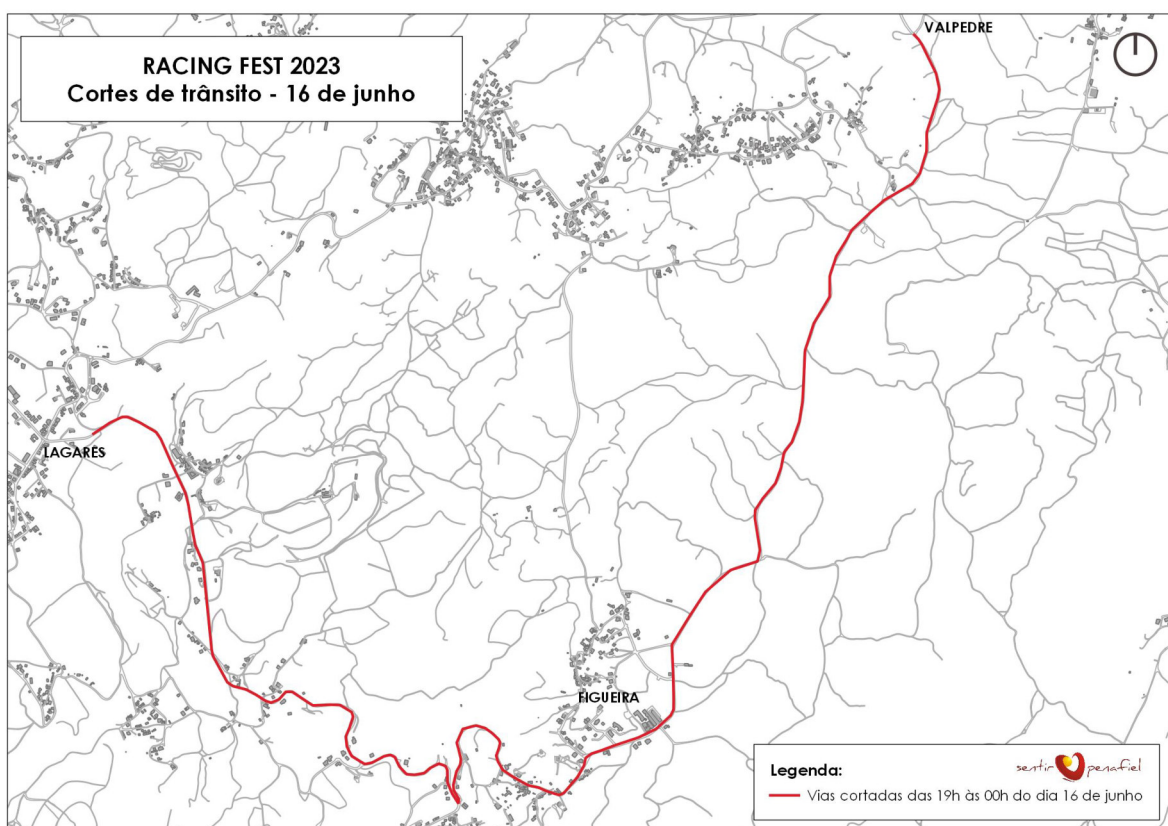
- Rua O Penafidelense, Largo Padre Américo, Praça do Município, Av. Sacadura Cabral, Rua Combatentes da Grande Guerra, Praça da República, Rua Barão do Calvário, Quelho da Atafona, Av. Egas Moniz, Av. José Júlio, Rua do Cavalum, Rua do Paço, Rua Dr. Joaquim Cotta, Rua da Misericórdia, Largo da Ajuda, Rua Alfredo Pereira e Av. Araújo e Silva (Penafiel): trânsito cortado e estacionamento proibido das 18h30 às 03h (do dia seguinte).





Unidade de Planeamento e Mobilidade

- Estrada das Agradas, Estrada da Granja (Lagares), Rua de São Julião, Rua de São Tiago, Rua das Boucinhas (Capela), Avenida da Igreja, Largo do Cruzeiro, Rua do Centro Social, Rua do Mózinho, Rua das Vessadas (Figueira) e Rua de Figueira (Valpedre): trânsito cortado e estacionamento proibido das 19h às 00h do dia seguinte.

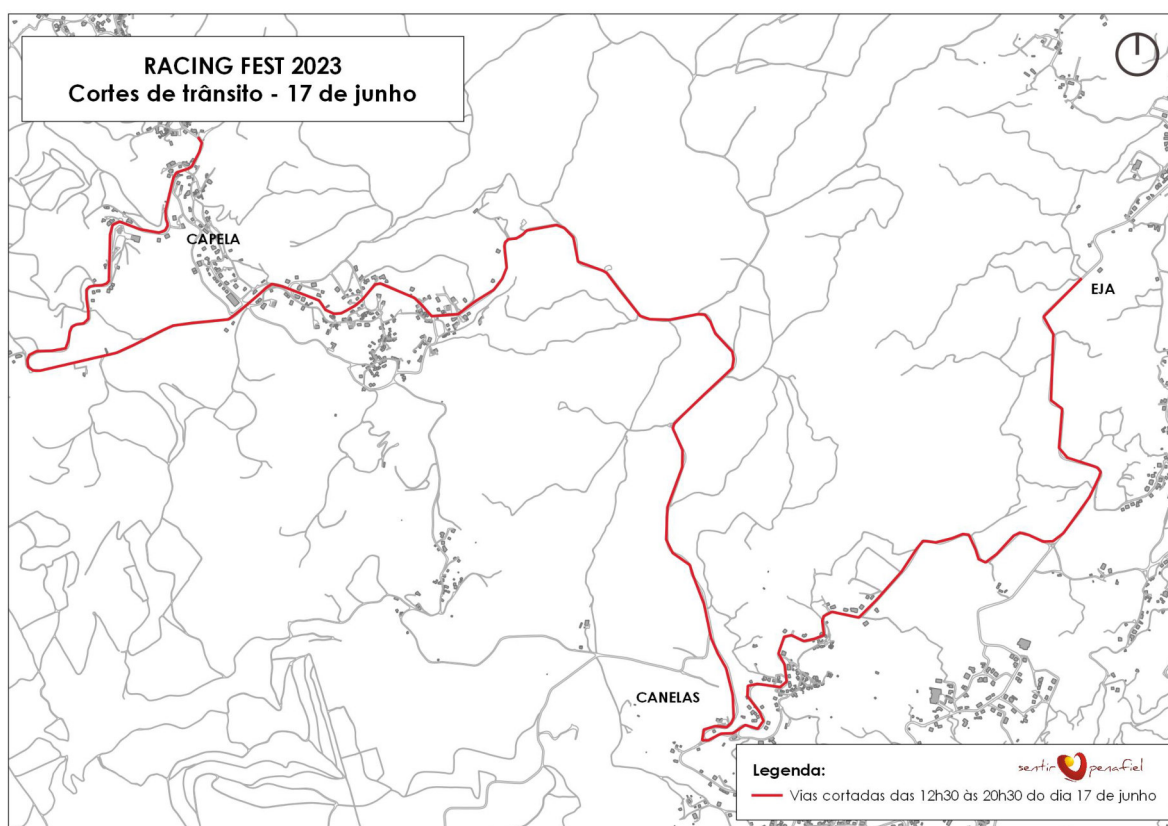




Unidade de Planeamento e Mobilidade

Dia 17 de Junho

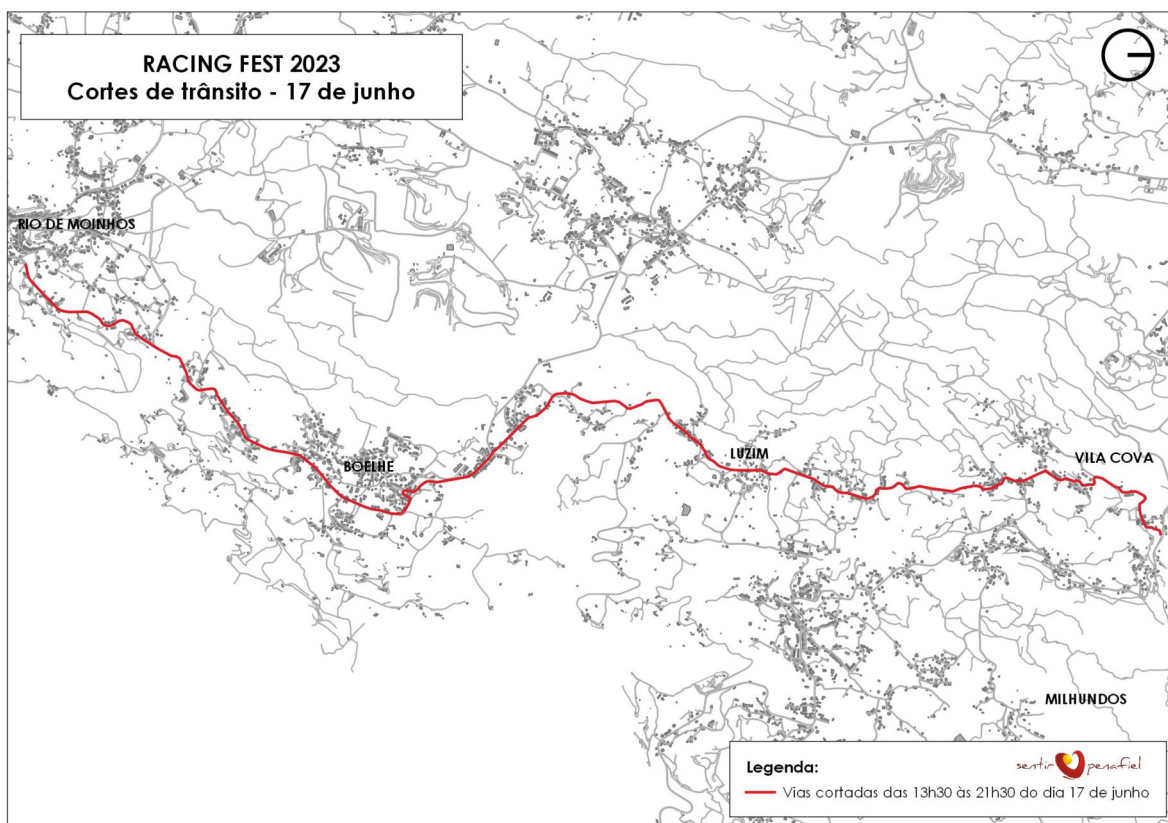
- Rua de São Tiago, Rua de São Mateus (Capela), Avenida do Alto do Loureiro (Canelas) e Avenida de Santo Amaro (Eja): trânsito cortado e estacionamento proibido das 12h30 às 20h30.





Unidade de Planeamento e Mobilidade

- Rua da Torre, Rua da Ramalhosa, Rua da Sobreira (Rio de Moinhos), Rua Central do Montinho, Rua Central do Reguengo, Rua Central de Bairros, Rua de Mouril, Rua do Souto, Rua da Picada, Rua Central do Calvário, Rua da Arca, Rua Central de Cristovão (Boelhe), Rua de Miravale, Rua Central de Luzim, Rua de Paços (Luzim) e Avenida de António Ribeiro (Vila Cova): trânsito cortado e estacionamento proibido das 13h30 às 21h30.

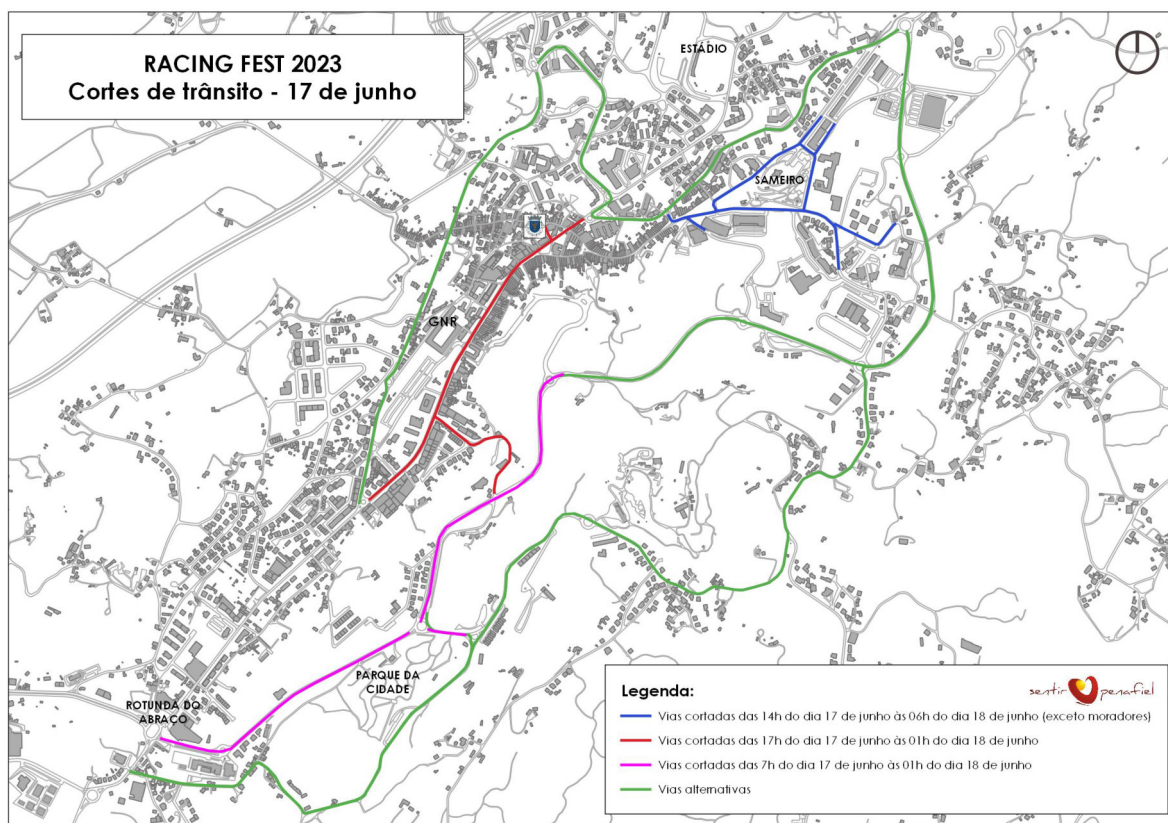


- Rua O Penafidelense, Largo Padre Américo, Praça do Município, Av. Sacadura Cabral, Rua Combatentes da Grande Guerra, Praça da República, Rua Barão do Calvário, Quelho da Atafona, Av. Egas Moniz, Av. José Júlio, Rua do Cavalum, Rua do Paço, Rua Dr. Joaquim Cotta, Rua da Misericórdia, Largo da Ajuda, Rua Alfredo Pereira e Av. Araújo e Silva (Penafiel): trânsito cortado e estacionamento proibido das 17h às 01h do dia seguinte.



Unidade de Planeamento e Mobilidade

- Avenida do Cavalum, desde da Rotunda do Abraço até à Rotunda do Ponto C (Penafiel), Rua do Rio (Marecos): trânsito cortado e estacionamento proibido 07h – 01h do dia seguinte (18 de junho).
- Avenida Gaspar Baltar, Alameda do Sameiro, Rua do Parque, Avenida Zeferino Oliveira, Rua António Ferreira Gomes, Rua Dr. Alves Magalhães, Alameda do Marquês do Pombal e Travessa do Marquês do Pombal (Penafiel/Milhundos): trânsito cortado e estacionamento proibido das 14h às 6h do dia seguinte (exceto moradores).





Unidade de Planeamento e Mobilidade

Dia 18 de Junho

- Avenida Gaspar Baltar, Alameda do Sameiro, Rua do Parque, Avenida Zeferino Oliveira, Rua António Ferreira Gomes, Rua Dr. Alves Magalhães, Alameda do Marquês do Pombal e Travessa do Marquês do Pombal: trânsito cortado e estacionamento proibido das 6h às 02h do dia seguinte (19 de junho).

