



# ) PENAFIEL turismo

CÂMARA MUNICIPAL DE PENAFIEL

) o.que.visitar.    ) onde.saborear.    ) onde.ficar.







Antonino de Sousa  
Presidente da Câmara Municipal de Penafiel

O Município de Penafiel, tem vindo a assumir-se, cada vez mais, como um destino turístico de excelência.

Povoado há mais de 2 mil anos, o território penafielense é um autêntico museu ao ar livre, com património, história e cultura, a cada esquina. As enraizadas tradições, a riqueza dos produtos da terra e o talento das suas gentes, tornaram a gastronomia penafielense absolutamente incontornável para os apreciadores da boa mesa. Em Penafiel o Turismo é encarado como uma das principais áreas de desenvolvimento do território, o que constitui um enorme e permanente desafio. Com uma oferta qualificada e diversificada, o Município de Penafiel reúne hoje condições de acolhimento ao nível dos mais elevados padrões de exigência e dos mais diversos tipos de eventos. O convite está feito, venha à descoberta das nossas paisagens, do nosso património, da cultura e da gastronomia, conhecendo as nossas tradições e claro, as nossas gentes e a sua forma única de receber!

Esperamos por si em Penafiel!



Adolfo Amilcar  
Vereador do Turismo

É com uma enorme satisfação que fazemos chegar às suas mãos esta revista sobre o turismo em Penafiel.

Com esta publicação queremos partilhar consigo o que de melhor temos para oferecer. Com este guia poderá escolher com maior facilidade que visitar, saborear e onde ficar, sendo certo que desejamos que a sua vinda a Penafiel seja uma experiência positiva e onde possa construir memórias de experiências únicas.

MAPA DO CONCELHO DE PENAFIEL

FONTE: SIG MUNICIPAL



- |   |   |
|---|---|
| 1 CASA DO SEIXO   | 22 CASTRO DE MONTE MOZINHO                                  |
| 2 MOSTEIRO DE S. MIGUEL DE BUSTELO                                    | 23 CONJUNTO MEGALÍTICO DE LUZIM                             |
| 3 CASA DOS BOLINHOS DE AMOR DE CASAIS NOVOS                           | 24 NÚCLEO RURAL DE MESÃO FRIO                               |
| 4 RUÍNAS DA CASA DO JOSÉ DO TELHADO                                   | 25 CAPELA DE STA. CATARINA E SEPULTURAS RUPESTRES MEDIEVAIS |
| 5 PONTE MEDIEVAL DA SANTA MARTA                                       | 26 NÚCLEO RURAL E PRAIA FLUVIAL DE TRAVASSOS                |
| 6 PONTE E ESTRADA MEDIEVAL DE CEPEDA                                  | 27 NÚCLEO RURAL DE QUINTANDONA                              |
| 7 TÚMULO DE S. ROQUE  | 28 IGREJA ROMÂNICA DE S. GENS DE BOELHE                     |
| 8 QUINTA DA AVELEDA   | 29 IGREJA ROMÂNICA DE S. SALVADOR DE CABEÇA SANTA           |
| 9 CENTRO HISTÓRICO DA CIDADE DE PENAFIEL                              | 30 NÚCLEO RURAL DE FIGUEIRA                                 |
| 10 DÓLMEN DE SANTA MARTA  | 31 CASAL ROMANO DA BOUCA DO OURO                            |
| 11 TORRE DE COREIXAS  | 32 CRUZEIRO DAS LAMPREIAS                                   |
| 12 PONTE MEDIEVAL DE LARDOSA  | 33 TERMAS DE S. VICENTE E BALNEÁRIO ROMANO                  |
| 13 MEMORIAL DA ERMIDA   | 34 MIRADOURO DO SENHOR DOS REMÉDIOS                         |
| 14 HONRA DE BARBOSA   | 35 CONJUNTO MEGALÍTICO DA PLAINA DO LOUREIRO                |
| 15 MOSTEIRO DE S. SALVADOR DE PAÇO DE SOUSA E CENOTÁFIO DE EGAS MONIZ | 36 TERMAS DA QUINTA DA TORRE                                |
| 16 NÚCLEO RURAL DE FUNDO DE VILA                                      | 37 NÚCLEO RURAL DE NOVELHOS                                 |
| 17 CASTELO MEDIEVAL DE PENAFIEL                                       | 38 NÚCLEO RURAL DE CABROELO                                 |
| 18 CASA DE REGUENGO   | 39 CENTRO HISTÓRICO DE ENTRE-OS-RIOS                        |
| 19 IGREJA ROMÂNICA DE S. PEDRO DE ABRAÇÃO                             | 40 IGREJA ROMÂNICA DE S. MIGUEL DA EJA                      |
| 20 GRAVURAS RUPESTRES DE LOMAR  | 41 MIRADOURO DE S. PEDRO DE PEGUREIROS                      |
| 21 CAPELA BARROCA DOS BRANDÕES NA IGREJA MATRIZ DE PEROSELO           | 42 PAISAGEM NATURAL DA ENVOLVENTE DO RIO MAU                |

INFORMAÇÕES POSTO DE TURISMO

turismo.penafiel@cm-penafiel.pt  
largo padre américo  
telefone: 255 712 561

N 41°12'25.32", O 8°17'0.43"

horário de segunda-feira a sexta-feira  
9h00 às 12h30 | 14h00 às 17h30  
horário aos sábados e domingos (de abril a setembro):  
10h00 às 13h00 | 14h00 às 18h00



ÍNDICE

- |  |                                   |
|--|-----------------------------------|
| 3 .o.que.se.visitar?                     | 18 AVENTURA, DESPORTO ELAZER      |
| 3 ALDEIAS PRESERVADAS                    | 20 JARDINS ROMÂNTICOS DE PENAFIEL |
| 4 ROTA DO ROMÂNICO                       | 21 SAÚDE E BEM ESTAR              |
| 8 ROTA DAS IGREJAS DA CIDADE DE PENAFIEL | 22 EVENTOS                        |
| 12 PATRIMÓNIO E MONUMENTOS               | 28 GASTRONOMIA                    |
| 14 MUSEU                                 | 29 .onde.saborear?                |
| 16 MAGIKLAND                             | 30 .onde.ficar?                   |

FICHA TÉCNICA

EDIÇÃO E PROPRIEDADE MUNICÍPIO DE PENAFIEL  
COORDENAÇÃO GABINETE DE COMUNICAÇÃO CMP  
câmara municipal de penafiel  
praça do município | 4564-002 penafiel  
tel. 255 710 700 | fax. 255 711 066  
www.cm-penafiel.pt | penafiel@cm-penafiel.pt

TIRAGEM 5000 EXEMPLARES (3ª Edição)  
invulgar artes gráficas  
zona industrial 1, Lt 21, Tapadinho  
4560-164 Guilhufe, Penafiel  
tel. 255 711 159 / 255 712 541  
geral@invulgar.com

ALDEIAS PRESERVADAS

O cheiro, os sons e o ambiente característicos da ruralidade podem ser (re) descobertos nas aldeias preservadas de Penafiel.

A aldeia de Cabroelo é um excelente exemplo disso mesmo. Este pequeno núcleo rural com construções em granito está à sua espera, envolto numa paisagem deslumbrante, onde os moinhos, azenhas e as fachadas de traça original foram totalmente recuperados e pedem para ser visitadas.

Integrada na rede "Aldeias de Portugal", Cabroelo oferece ainda ao visitante ruelas rústicas de grande beleza, que o levam por exemplo à Capela de S. Mateus, construção que data do ano de 1872.

Outro chamamento rural a que não podemos ficar indiferentes é o que ecoa da freguesia de Lagares e Figueira, onde nos espera outro núcleo rural de beleza e arquitetura singular.

A aldeia de Quintandona é mais uma belíssima aldeia preservada do Município, constituída por um conjunto de habitações em pedra lousa e xisto.

Caminhar pelas ruas típicas de Quintandona é marcar o passo do tempo e ir, por exemplo, ao encontro de um miradouro natural ou ao encontro de uma capela, também ela histórica, que conta já com mais de 200 anos de existência.

De gente afável e dinâmica, Quintandona tem, nos dias de hoje, pouco mais de 60 habitantes que, com dedicação, fazem deste lugar um pólo de cultura e atratividade. Aventure-se a participar por exemplo na "Festa do Caldo", onde, além da gastronomia e dos jogos tradicionais, o prato forte são as atuações do grupo de teatro comoDEantes, sedeadado na aldeia. Este grupo teatral assume-se especificamente na área da *commedia dell'*

arte, género que pressupõe o uso da máscara e a criação de textos baseados nas vivências do povo. A não perder todos os anos no mês de Setembro.

41° 8' 0.65" N / 8° 22' 42.42" O  
COMODEANTES  
T. 963 862 700 | info@comodeantes.com  
www.comodeantes.com  
FESTA DO CALDO  
T. 919 836 924  
info@caldodequintaandona.com  
www.caldodequintaandona.com  
GERAIS  
www.quintandona.com  
www.caldodequintandona.com  
T. 917 430 111  
Travessa de Quintandona nº33 | 4560-195 Lagares

Cabroelo  
41° 05' 42,35" N / 8° 20' 19,05" O

ALDEIA DA QUINTANDONA



ALDEIA DE CABROELO





# ROTA DO ROMÂNICO em penafiel

ROTA DO ROMÂNICO [www.rotadoromano.com](http://www.rotadoromano.com)

Falar de Penafiel é falar de história e testemunhos que a evidenciam, como os monumentos.

A Região do Vale do Sousa permite uma verdadeira viagem pela história e pela

tradição. Os concelhos que constituem o Vale do Sousa, nomeadamente: Penafiel, Paredes, Paços de Ferreira, Castelo de Paiva, Felgueiras e Lousada são locais onde a corrente do românico deixou fortes marcas.

A Rota do Românico do Vale do Sousa é constituída por 21 monumentos, sendo que seis deles pertencem ao concelho de Penafiel.

## ABRAGÃO

### IGREJA DE SÃO PEDRO

Na freguesia de Abragão está a Igreja de S. Pedro de Abragão, declarada monumento Nacional no ano de 1977. A igreja combina vários estilos que se devem às obras de que ocorreram no século XIII, contudo a sua existência data ao ano de 1105.

41° 9' 26.601" N / 8° 13' 20.889" O




## IGREJA DO SALVADOR

## CABEÇA SANTA



Na freguesia de Cabeça Santa, a neta de D. Afonso Henriques, rainha Santa Mafalda, mandou edificar uma igreja que atualmente se designa de Igreja do Salvador de Cabeça Santa. A sua construção decorreu no segundo quartel do século XIII por ordenação da neta do primeiro rei de Portugal. A Igreja do Salvador de Gândara, como era conhecida antigamente, é considerada uma réplica da grandiosa igreja de Cedofeita no Porto. A sua similaridade deve-se, sobretudo, a nível decorativo. Em 1951 a Igreja do Salvador de Cabeça Santa foi distinguida como Monumento Nacional.

41° 7' 55.394" N / 8° 16' 48.143" O




## IGREJA DE SÃO GENS

## BOELHE



Na freguesia de Boelhe, situada na parte Sul do concelho de Penafiel, a Igreja de São Gens destaca-se pela sua qualidade na construção dos muros onde se podem apreciar siglas geométricas e alfabéticas. Edificada entre os meados e o fim do século XIII, a Igreja de S. Gens de Boelhe é considerada como um dos melhores exemplares das expressões decorativas do românico rural. Esta igreja, que contempla este percurso românico na região do vale do Sousa, é igualmente classificada como monumento nacional em 1927.

41° 8' 5.85" N / 8° 14' 33.41" O





Na freguesia de Eja, em Penafiel, há ainda para conhecer um monumento que assume uma peculiar beleza devido à influência de vários estilos: românico, barroco ou neoclássico. Igualmente classificado como monumento Nacional, assume maior importância na altura da reconquista quando D. Afonso III das Astúrias decide fixar população nesta região. Original do século XI, a Igreja de São Miguel de Entre-os-Rios apresenta uma arquitetura românica tardia devido às profundas obras de remodelação.

41° 5' 0.12" N / 8° 17' 57.94" O



Na freguesia de Paço de Sousa, encontramos aquele que é considerado como sendo um dos maiores legados do românico no nosso país – o Mosteiro de Paço de Sousa fundado no ano de 961. O imponente Mosteiro de Paço de Sousa é um local histórico, não só pela grandeza da obra visível, mas porque é um lugar mítico que nos transporta à mitologia, ao lendário e ao imaginário, remetendo-nos para a nossa história primordial. É neste lugar mítico que se encontra sepultado o símbolo da lealdade portuguesa – Egas Moniz. O aio de D. Afonso Henriques foi aqui sepultado em 1146. Sobre a inscrição “dar a vida a troco da palavra mal cumprida” encontra-se o túmulo do aio do primeiro rei de Portugal.

41° 9' 57.398" N / 8° 20' 41.085" O



Na freguesia de Irivo, no lugar de Ermida, podemos apreciar um monumento que pela sua raridade merece um destaque exclusivo. O Memorial de Ermida é um dos únicos seis exemplares que restam no nosso país. A verdadeira funcionalidade deste monumento é desconhecida e não há registos da sua função primordial. O lendário refere-se apenas a este lugar como sendo um ponto de paragem na translação do corpo da herdeira de D. Sancho I, D. Mafalda, para o Mosteiro de Arouca. Além de integrar a Rota do Românico, o Memorial da Ermida foi declarado Monumento Nacional ainda decorria o ano de 1910.

41° 10' 10.360" N / 8° 19' 48.594" O





# ROTA DAS IGREJAS da cidade de penafiel

A "Rota das Igrejas da Cidade de Penafiel" é um projeto criado em parceria entre a Santa Casa da Misericórdia de Penafiel e a Câmara Municipal de Penafiel (Pelouro do Turismo), com a intenção de promover o turismo religioso nesta cidade.

A Rota é dividida em dois percursos distintos, com início no Museu de Arte Sacra, e a concentração efetuada em frente à Igreja da Misericórdia. As visitas guiadas são efetuadas nos primeiros e terceiros sábados, durante os meses de maio a

setembro, de com início às 9h30. No último sábado de cada mês realiza-se uma visita de miniautocarro, sob marcação prévia, com início às 14h30.

## IGREJA DA MISERICÓRDIA

**Categoria:** Arquitetura.  
**Subcategoria:** Arquitetura Religiosa.  
**Designação:** Igreja da Misericórdia de Penafiel.  
**Localização:** Largo da Misericórdia.  
**Classificação:** IIP - Imóvel de Interesse Público.  
**Datação:** Século XVII e XVIII.  
**Estilo Artístico:** Maneirista e Rococó (Fachada Lateral).  
**Orago:** Nossa Senhora do Amparo.  
**Tutela:** Santa Casa da Misericórdia de Penafiel.  
**Horário de Culto:** Domingos às 8:00 e às 11:00.



SANTUÁRIO DA SENHORA DA PIEDADE E SANTOS PASSOS

## VULGAR DO SAMEIRO

**Categoria:** Arquitetura.  
**Subcategoria:** Arquitetura Religiosa.  
**Designação:** Santuário da Nossa Senhora da Piedade e Santos Passos - Igreja do Sameiro.  
**Localização:** Monte de S. Bartolomeu.  
**Classificação:** Sem Classificação.  
**Datação:** Século XIX.  
**Estilo Artístico:** Romântico.  
**Orago:** Nossa Senhora da Piedade.  
**Tutela:** Confraria da Nossa Senhora da Piedade e Santos Passos.  
**Horário de Culto:** Domingo às 12:00.



## IGREJA DA ORDEM TERCEIRA DE SÃO FRANCISCO



TEMPLO DE SANTA LUZIA - ANTIGA INGREJA SÃO MARTINHO DE MOZARES

## IGREJA DO CALVÁRIO

**Categoria:** Arquitetura.  
**Subcategoria:** Arquitetura Religiosa.  
**Designação:** Igreja da Ordem Terceira de S. Francisco - Igreja do Calvário.  
**Localização:** Lugar do Calvário.  
**Classificação:** Sem Classificação.  
**Datação:** Finais do século XVIII e inícios do século XIX.  
**Estilo Artístico:** Tardo-Barroco.  
**Orago:** São Francisco.  
**Tutela:** Venerável Ordem Terceira de S. Francisco.  
**Horário de Culto:** Segunda a Sábado às 08:30 e 16:00; Domingo às 07:00, 09:00, 16:00 e 18:00; Domingo a Sábado às 15:30 (Terço).

## CAPELA DE SANTA LUZIA

**Categoria:** Arquitetura.  
**Subcategoria:** Arquitetura Religiosa.  
**Designação:** Templo de Santa Luzia.  
**Localização:** Rua de Santa Luzia.  
**Classificação:** Sem Classificação.  
**Datação:** Entre o século XI e XII - Edifício religioso mais antigo da cidade.  
**Estilo Artístico:** Medieval, possivelmente Românico.  
**Orago:** Santa Luzia.  
**Tutela:** Paróquia de Penafiel.  
**Horário de Culto:** Domingo às 11:00.



CAPELA NOSSA SENHORA DA AJUDA

## IGREJA DA AJUDA

**Categoria:** Arquitetura.  
**Subcategoria:** Arquitetura Religiosa.  
**Designação:** Capela de Nossa Senhora da Ajuda.  
**Localização:** Largo da Ajuda - Centro Histórico.  
**Classificação:** Sem classificação.  
**Datação:** Séculos XVIII e XIX.  
**Estilo Artístico:** Tardo-Barroco.  
**Orago:** Nossa Senhora da Ajuda.  
**Tutela:** Irmandade da Nossa Senhora da Ajuda.  
**Horário de Culto:** Segunda a Sexta às 17:00 (Terço).





### ] IGREJA MATRIZ

Categoria: Arquitetura.  
Subcategoria: Arquitetura Religiosa.  
Designação: Igreja Matriz de São Martinho.  
Localização: "Coração do centro histórico da cidade no quarteirão formado pela rua direita, rua do sacramento, travessa da matriz e escadas da matriz".  
Classificação: MN – Monumento Nacional.  
Datação: Século XVI.  
Estilo Artístico: Renascentista.  
Orago: São Martinho.  
Tutela: Paróquia de Penafiel.  
Horário de Culto: Segunda a Sábado às 21:00; Domingo às 12:00



### IGREJA DE SÃO MARTINHO



### IGREJA DO RECOLHIMENTO DA NOSSA SENHORA DA CONCEIÇÃO



### ] IGREJA DAS FREIRAS

Categoria: Arquitetura.  
Subcategoria: Arquitetura Religiosa.  
Designação: Igreja do Recolhimento de Nossa Senhora da Conceição - Igreja das Freiras.  
Localização: Rua do Conde Ferreira.  
Classificação: Sem Classificação.  
Datação: Século XVIII.  
Estilo Artístico: Barroco.  
Orago: Nossa Senhora da Conceição.  
Tutela: Arcofraternidade do Santíssimo e Imaculado Coração de Maria.  
Horário de Culto: Domingo às 10:00.

### IGREJA DO CONVENTO DE SANTO ANTÓNIO DOS CAPUCHOS




### ] IGREJA DOS CAPUCHOS

Categoria: Arquitetura.  
Subcategoria: Arquitetura Religiosa.  
Designação: Igreja do Convento de Santo António dos Capuchos.  
Localização: Largo de Santo António dos Capuchos.  
Classificação: Sem Classificação.  
Datação: Século XVII.  
Estilo Artístico: Maneirista.  
Orago: Santo António.  
Tutela: Santa Casa da Misericórdia de Penafiel.  
Horário de Culto: De segunda-feira a sábado às 8:00.

### ] IGREJA DA ORDEM TERCEIRA DO CARMO

Categoria: Arquitetura.  
Subcategoria: Arquitetura Religiosa.  
Designação: Igreja da Ordem Terceira do Carmo.  
Localização: Rua do Carmo.  
Classificação: Sem Classificação.  
Datação: Século XIX.  
Estilo Artístico: Neoclássico.  
Orago: Nossa Senhora do Carmo.  
Tutela: Irmandade da Ordem Terceira do Carmo.  
Horário de Culto: Domingo às 08:30.



### ] CAPELA DE SÃO ROQUE

Categoria: Arquitetura.  
Subcategoria: Arquitetura Religiosa.  
Designação: Avenida de São Roque.  
Classificação: Sem Classificação. No entanto, o túmulo de São Roque, que se encontra no adro da capela, está classificado como Monumento Nacional (MN).  
Datação: Século XVI.  
Orago: S. Roque.  
Tutela: Paróquia de Penafiel.  
Horário de Culto: Sem culto permanente.





# )] PATRIMÓNIO E MONUMENTOS

Para além dos monumentos que integram a rota do românico no Vale do Sousa, o concelho de Penafiel acolhe ainda um conjunto de outros monumentos.


Fundem-se no tempo os vestígios da ocupação de Penafiel. Vestígios que vão desde os tempos pré-históricos até aos nossos dias e que foram deixados por várias

culturas que por aqui passaram e que deixaram a sua marca.

## ] OLDRÕES

Estendido pelas freguesias de Oldrões, Galegos e Valpedre está um dos mais representativos vestígios históricos do concelho - o Castro do Monte Mozinho ou Cidade Morta. Este povoado castrejo é o maior castro romano da Península Ibérica. Com vestígios que remontam ao século I, a cidade Morta, como também é designada, é composta por visíveis zonas habitacionais. No local, podemos apreciar várias casas quer de forma circular quer de forma retangular. Este importante património contempla-nos ainda com um templo romano que se designa de flaviana. As primeiras escavações arqueológicas do sítio do Monte Mozinho ocorreram em 1943. Tem sido alvo de escavações arqueológicas sistemáticas desde meados da década de 1970.

Os estudos que têm vindo a ser desenvolvidos comprovam ainda a contínua ocupação deste lugar desde o século I até à Idade Média. O sítio está classificado como Imóvel de Interesse Público desde 1948.

 41° 9' 0.569" N / 8° 18' 44.480" O

## ] CASTRO DO MONTE MOZINHO



## ] PENAFIEL


Penafiel tem uma obra de arte inédita de José de Guimarães, mestre da escultura portuguesa, que se inspirou na "Serpe", figura mítica que faz parte do imaginário e também da identidade de Penafiel e não só, estando a obra preparada para "ganhar vida" e interagir com as pessoas.

A "Serpe", de José de Guimarães, é especial na medida em que se trata de uma obra artística, inédita, de grande dimensão com o corpo da Bicha Serpe dividida em 3 módulos e a atingir os 4 metros de altura.

A grande curiosidade e novidade é o facto de a escultura interagir com as pessoas, ao mostrar-se viva lançando fumo (jatos de CO2) associado do respetivo ruído que irá despertar atenção de todos os que por ela passarem, criando momentos únicos para a dinamização da cidade.

O conceituado artista plástico, um dos mais galardoados tem criado ao longo das últimas décadas obras que são hoje reconhecidas a nível nacional e internacional.

Esta obra incide sobre a temática popular cuja tradição se celebra em Penafiel, por ocasião do "Corpo de Deus", sendo que a Serpe representa o Dragão, que já no final do séc. XVII, saía na procissão do Corpo de Deus de Penafiel.

 41° 8' 46.90" N / 8° 18' 40.17" O

## ] ESCULTURA "SERPE" - JOSÉ GUIMARÃES




## ] ANTA DE SANTA MARTA



## ] SANTA MARTA

Encontramos mais um belíssimo exemplar dos povos megalíticos, a Anta ou Dólmen. Vulgarmente chamado por Forno dos Mouros, este monumento pré - histórico é constituído por sete esteios ao alto e uma lage superior. No meio do monumento encontra-se uma espécie de corredor com cerca de 6 metros. Este é mais um bonito exemplar do megalitismo existente no concelho de Penafiel. A pouca distância deste local é ainda possível admirar uma ponte medieval que atravessa o Rio Cavalum.


 41° 12' 24.97" N / 8° 15' 13.68" O

## ] MENIR DE LUZIM



## ] LUZIM

O menir de Luzim, também conhecido como marco de Luzim, é um monólito granítico implantado verticalmente no solo, com uma forma alongada e fálca e uma altura máxima de 2,5 metros. Este monumento megalítico terá sido erigido entre o V e III milénio A.C. O menir de Luzim está classificado como Imóvel de Interesse Público, desde 1970, e integra o *Itinerário Arqueológico do Vale do Tâmega - Penafiel*, sendo de destacar o facto de ser o mais antigo monumento do género conhecido em Portugal.

 41° 8' 42.46" N / 8° 15' 19.48" O

## ] HONRA DE BARBOSA




## ] RANS

A Honra de Barbosa situa-se na freguesia de Rans. A Torre Militar foi fundada por Mem Moniz de Riba Douro (irmão de Egas Moniz, aio de D. Afonso Henriques).

A residência apresenta um corpo construído de planta em U, que integra no centro a Torre ameada, remodelada no Sec.XVI, quando deixa de fazer sentido ser uma construção defensiva.

No piso superior da torre destacam-se duas janelas Manuelinas, uma delas com um lintel mais trabalhado sobre as quais corre uma cornija que circunda o edifício e de onde sobressaem, quatro gárgulas em forma de canhão.

No perímetro da Honra existem ainda, a capela do Menino Deus, construção com características do Séc.XVI, a antiga Camãra, a cadeia e o pelourinho, símbolo da sua autonomia e jurisdição própria com remate superior em pinha.


 41° 09' 59.5" N / 8° 18' 03.8" O

## ] AQUEDUTO DE BUSTELO



## ] BUSTELO

Na freguesia de Bustelo podemos apreciar duas obras que merecem destaque: o Aqueduto e o Mosteiro de Bustelo. O Mosteiro é um belíssimo exemplar do estilo barroco e a sua construção advém do século XI. Reza a história que terá sido fundado pelo filho mais velho de Nuno Pais, um ilustre fidalgo de uma família importante da região, os Sousões. Outra obra soberba que integra os monumentos da freguesia de Bustelo é o aqueduto com sete metros de altura todo composto por pedra e adornado com vários arcos.

 41° 13' 42.22" N / 8° 16' 5.98" O





## MUSEU

**RPM**  
Rede Portuguesa  
de Museus



Prémio Melhor Museu Português  
nos Prémios APOM 2010 da  
Associação Portuguesa de  
Museologia



Homenagem para o EMYA 2010  
Prémio Museu Europeu do Ano  
do Fórum Europeu dos Museus

www.museudepenafiel.com  
museu.penafiel@cm-penafiel.pt  
N41°12'24" / W8°16'57"  
Terça-feira a Domingo das 10H00 - 18H00  
Rua do Paço - 4560-485 Penafiel  
Tel: 255 71 27 60 | Fax: 255 71 10 66

Reaberto em 2009, após profunda remodelação do palacete setecentista dos Pereira do Lago, onde está instalado, o Museu Municipal de Penafiel, é hoje um espaço de referência cultural onde a história e o património convivem em cada espaço, de mão dada com a modernidade e com as novas tecnologias e onde a preservação da memória se sente e respira em todos os cantos. O palácio onde está instalado o Museu Municipal de Penafiel, constituiu ainda a última grande obra do arquiteto Fernando Távora, entretanto falecido, continuada e terminada pelo filho José Bernardo Távora. O Museu foi eleito, em 2010, o Melhor Museu Português pela Associação Portuguesa de Museologia (APOM), galardão atribuído que se destina a reconhecer a altíssima qualidade do museu premiado, tendo nesse mesmo ano sido também nomeado para o prémio EMYA – European Museum of the Year Award, pelo European Museum Forum (EMF), constituindo esta nomeação um importante reconhecimento por parte da comunidade museológica internacional. Desde 2013 que o Museu Municipal de Penafiel integra igualmente o Excellence Club da European Heritage Association, tendo sido convidado

para participar no encontro internacional The Best in Heritage, que reúne anualmente os 24 melhores projetos internacionais de excelência, sendo agora uma referência de âmbito mundial. O Museu Municipal de Penafiel é uma estrutura polinucleada que, para além do núcleo-sede no centro da cidade, integra quatro núcleos museológicos: o Castro do Monte Mozinho, o Moinho da Ponte de Novelas, o Engenho de Sebolido e ainda a Aldeia de Quintandona. A exposição permanente do Museu Municipal, instalada no núcleo-sede, é constituída por 5 salas temáticas que aliam a modernidade à história, oferecendo, num só espaço, 7000 mil anos de História, património, identidade e memória. Na sala Da Identidade procurou retratar-se o percurso histórico da formação do concelho de Penafiel através da apresentação de um conjunto de documentos e peças que a animação gráfica e o tratamento visual e interativo tornam de leitura apelativa. A construção da identidade é também materializada nesta sala em algumas peças de eleição e no destaque de algumas figuras que povoam o imaginário penafidelense. Marcada

pela presença da palavra, tudo gira em torno de uma caixa central que protege e mostra a mítica colcha que se via pender da varanda da Câmara na passagem da procissão do Corpo de Deus. Esta estrutura serve igualmente de apoio a peças que são apresentadas de forma exclusiva. Em surdina ouvem-se os nomes dos finados e seus herdeiros, signatários e testemunhas da diplomática retratada. Na sala Do Território a tônica foi colocada nas diversas vertentes do que é o território penafidelense, quer em termos geográficos, administrativos, históricos, turísticos e patrimoniais, apresentados de forma lúdica e interativa, em que o visitante pode ir “passeando” virtualmente pelo espaço do concelho e da cidade. Destaca-se nesta sala o “olhómetro”, dispositivo de espreitar que ocupa todo o espaço como um símbolo, peça especialmente concebida para o Museu Municipal, sobre a qual se projeta uma animação que promete despertar a curiosidade de miúdos e graúdos. Através dos seus cones, o olhar do visitante pode perder-se numa Terra vista de cima, em voos planados. Destaca-se também um conjunto de monitores interativos que permitem viajar virtualmente no horizonte dos longínquos

limites geodésicos, em contraponto com a apresentação de antigos marcos de territórios administrativos, económicos, eclesiásticos e senhoriais.

Na sala Da Arqueologia o visitante pode percorrer cinco mil anos de vestígios arqueológicos da presença humana no concelho, entrando numa dimensão mais obscura e misteriosa, que apela aos sentidos através da recriação de monumentos, sítios e espaços à escala real, conduzindo o público a vivências passadas, reforçadas pelo ambiente sonoro criado. Destaca-se nesta sala não só a forma ousada e original de expor algumas das peças apresentadas, mas também a importância do papel do arqueólogo e do seu trabalho enquanto responsável pela transmissão e progresso do conhecimento sobre o passado. Da superfície do território passamos para camadas mais profundas, onde se desenterra a vida e a morte dos que nos precederam. A própria experiência da arqueologia científica é aqui apresentada pela experiência lúdica de descobrir. Em torno da reconstituição de uma estação arqueológica visitável por vitrina de pavimento, assistimos à aceleração do tempo desde os primeiros exemplos de arte megalítica até à romanização, passando pela idade do bronze e pela cultura castreja. Na sala Dos Ofícios o visitante pode

contactar com algumas das principais atividades profissionais do concelho no passado, apresentadas com base em duas linhas condutoras, o ferro e a madeira, e intimamente ligadas às duas principais festas da cidade: o Corpo de Deus e a Feira de S. Martinho. As imagens videográficas são também a porta que nos conduz para o mundo mágico destas oficinas, sendo o elogio dos ofícios consequência direta do renascimento técnico depois do desmantelamento da ordem romana. Esta mostra, encerrada em grandes caixas de vidro, transporta-nos para o tempo dos artífices, mestres de uma técnica tradicional de quem, com quase nada, fazia quase tudo o que temos hoje.

Para além das cinco salas da exposição permanente, o Museu Municipal conta ainda com uma ampla sala de exposições temporárias, onde se realizam também alguns dos principais eventos da cidade, como é o caso do festival literário da “Escritaria”. O Serviço Educativo do Museu disponibiliza, para além das visitas guiadas ao núcleo-sede, extensões, centro histórico da cidade e percursos patrimoniais do concelho, um vasto conjunto de atividades de exploração pedagógica destinadas a diferentes públicos e para várias faixas etárias. O Museu tem ainda dois programas mensais fixos - no segundo domingo do mês têm lugar,

a partir das 15h00, os “Domingos Da Nossa Terra”, um projeto que conjuga o património cultural e o património gastronómico do Município de Penafiel e da região do Vale do Sousa, iniciativa que conta com o apoio da Cooperativa Agrícola de Penafiel, e que pretende captar novos públicos para o Museu e promover os produtos locais, sendo estas tardes animadas por atividades culturais diversificadas; já no último domingo do mês temos o programa “Ao Domingo no Museu”, um projeto educativo especialmente destinado às famílias, que conjuga a divulgação do acervo do Museu e a promoção das relações interpessoais e intergeracionais, com o objetivo de desenvolver hábitos de visita e fidelização do público. Para além destes programas mensais, o Museu Municipal tem ainda um programa bimestral, o “Em cena no Museu”, com a colaboração de vários grupos de teatro de Penafiel e mais recentemente, o Museu lançou o projeto “Museu sobre Rodas”, programa que pretende divulgar as coleções do museu, promover o património do Município e facilitar o acesso à cultura abrangendo públicos que, por diversas circunstâncias, não conseguem visitar o núcleo-sede e usufruir das atividades de exploração pedagógica disponíveis, deslocando-se por isso o Museu até eles.



# MAGIKLAND - PARQUE DE DIVERSÕES

Magikland, a verdadeira terra da diversão e magia, onde seis áreas temáticas estão espalhadas pelos imensos sete hectares de natureza!!! Lugares onde pode desfrutar de

momentos fantásticos em família ou com um grupo de amigos. Os espaços verdes foram pensados ao pormenor para proporcionar instantes de relaxamento e recuperação para

uma viagem repleta de adrenalina, surpresas e momentos únicos...

A viagem começa em África por entre telhados de colmo, onde poderá fazer um safari nos pequenos camiões do Dakar, sobrevoar nos aviões de África Minha, e na Sanzala debater-se nos carrinhos de choque. No Mundo da Confusão, poderá cavalgar pelas ruas parisienses onde se encontra uma pequena Torre Eiffel, carrosséis com duendes e elefantes voadores, um Bosque Encantado e uma Roda Panorâmica com uma paisagem magnífica sobre todo o parque. Na Estação dos Carvalhais poderá apanhar o comboio que o levará numa viagem pelo mundo perdido repleto de gigantes dinossauros e pequenas cascatas, seguindo pelo Far-West e terminando pela Aldeia Medieval e Mundo da Confusão. Bem perto vamos encontrar a Aldeia Medieval, que aparece por entre brumas revelando um mundo de cavaleiros e donzelas, onde sobressai um Castelo Medieval para assustar e uma Torre de Princesa para encantar. Chegados à Lagoa Artificial, com uma vista sublime sobre o Refúgio dos Piratas, poderá desfrutar de momentos relaxantes na imensidão da relva, alternando com banhos refrescantes nas águas límpidas e cristalinas... Caminhando para o Refúgio dos Piratas descortina-se uma pequena ilha onde está ancorado um Galeão Pirata prometendo mistério e aventura aos mais intrépidos. Por entre caveiras os pequenos capitães encontrarão adrenalina na saia da nossa Corsária. O mercado árabe tem vista privilegiada sobre a envolvente do "Refúgio dos Piratas", ali bem ao lado moram as intrépidas e assustadoras caveiras que vigiam os que passam. Aqui no Souk aprendemos a brincar em ateliês e workshops onde aprendemos originais utilidades. Fazer sabonetes bem perfumados, velas coloridas ou origamis vai deixar de ser um mistério! \* No Far-West, dominado pela colossal e vertiginosa Montanha Mágica, encontrará um mundo sem lei, trespassado pela Caravana e pelos índios selvagens. Em todo o recinto encontrará áreas de restauração diversificadas, onde poderá escolher a alimentação que mais aprecia... complete a sua viagem com uma visita ao Cantinho das Guloseimas onde surpresas doces esperam por si. Magia, diversão, adrenalina, mistério, simpatia, aventura, momentos de relaxamento e...muito mais na Magikland! Venha criar laços de pertença com este mundo único.



\* Workshops e ateliês sujeitos a confirmação e reservas para grupos.



Vem ter connosco

ao nosso parque de diversões

e diverte-te como nunca!

# MAGIKLAND

ONDE A MAGIA ACONTECE



Rua Santo André 1279, 4560-221 Marecos, Penafiel | GPS: 41° 8' 5.85"N | 8° 14' 33.41" W  
Informações e reservas T. 255 712 357/360/361 | reservas@magikland.pt  
[www.magikland.pt](http://www.magikland.pt)





# AVENTURA, DESPORTO E LAZER

## ] BTT

Em Penafiel existem vários clubes de BTT, a saber:

- Clube BTT PENAFIEL  
<http://clubebttpenafiel.blogspot.com/>
- AD CABROELO  
<http://www.adcabroelo.net/>
- BTT Monte Mozinho  
<http://www.bttmontemozinho.org/>
- A.R. Novelense  
<http://novelense.blogspot.com/>
- BTT KUNALAMA ADPortela  
<http://www.kunalama.com>

Penafiel oferece vários trilhos para a prática de BTT, como por exemplo:

- O Caminho da Cidade Morta, toda a Zona do Castro Mozinho
- Os Trilhos circundantes ao Museu da Broa em Capela
- Os Trilhos da Aldeia Preservada de Cabroelo e Quintandona
- Os Trilhos da Serra da Boneca
- Os Trilhos da Brenha



## ] TIRO E CAÇA

Para os apreciadores da modalidade de tiro, em Luzim, Penafiel, goza de um moderno campo onde se pode pôr em prática a modalidade. Este campo de tiro faz parte da Associação de Caçadores do Vale do Tâmega.

Lugar de Sequeiros - Luzim | 4560 - 210 Penafiel  
Telefone: 255 941 028 | Fax: 255 941 028  
[acvt@kanguru.pt](mailto:acvt@kanguru.pt)  
GPS 41° 8' 39.30" N / 8° 14' 44.31" O



## ] HIPISMO

Para os amantes dos desportos equestres, Penafiel também dispõe de dois centros hípicas, onde se pode tirar o máximo proveito da paisagem em perfeita harmonia com animais esplendorosos.

Os apreciadores do hipismo ou simplesmente os amadores ou estreates da modalidade, encontram no município o Centro Hípico de Penafiel, que se encontra localizado em Santa Marta. Este espaço possui uma pista de mais de 600 metros de areia, vinte boxes, 2,5 hectares de pasto e ainda mais de 3,5 hectares de pinhal, fazendo ainda parte deste espaço um lago.

Lugar de Pala - Santa Marta | 4560 - Penafiel  
Telemóvel: 96 17 20 867  
GPS 41° 12' 49.17" N / 8° 15' 10.17" O

Existe ainda um picadeiro da Casa de Gatão. Localizado na freguesia de São Martinho de Recesinhos, numa casa que faz parte do património do concelho e que acolhe também turistas, o picadeiro possui ótimas condições e recebe diversos eventos hípicas.

São Martinho de Recesinhos | 4560 Penafiel  
Tel: 255 732 781 | Fax: 255 732 781  
Tlm: 96 40 40 541  
GPS 41° 13' 21.58" N / 8° 12' 33.86" O



## PARQUE DA CIDADE



## ] CAMINHADAS E PERCURSOS PEDESTRE

O município de Penafiel é rico, muito rico, em paisagens que convidam a render à sua beleza natural.

Espalhados um pouco por todo o concelho, há locais únicos onde se podem fazer agradáveis caminhadas e partir à descoberta.

O parque da cidade de Penafiel é um lugar de eleição para realizar um destes passeios.

Situado no vale Sudoeste, junto ao Rio Cavalum, o Parque da Cidade de Penafiel possui um trajeto verdejante onde se pode praticar atividades físicas e estabelecer um maior contacto com a Natureza.

O parque da cidade tem ainda um parque infantil onde os mais novos se podem divertir, um parque de merendas e um espelho de água, elementos que todos juntos proporcionam momentos de descontração e convívio.

GPS 41° 11' 40.00" N / 8° 17' 16.45" O

## ] CAIS DE ENTRE - OS - RIOS

O cais de Entre-os-Rios situa-se na confluência de dois rios: o Tâmega e o Douro. Beneficiando desta localização estratégica, este cais, recentemente alvo de obras de remodelação, funciona como um ex-libris da região e de todo o concelho.

Por via fluvial, o cais de Entre-os-Rios permite chegar ao concelho e apreciar uma paisagem de rara beleza natural.

GPS 41° 5' 1.62" N / 8° 17' 34.50" O

## DOURO AZUL

. Rua de São Francisco, 4 - 2ºD - 4050-548 - Porto  
Tel: 22 340 25 00 | Fax: 22 340 25 10  
. Loja de São Bento  
Praça Almeida Garrett Ed. S. Bento  
4000-069 Porto  
Tel: 22 201 42 92  
<http://www.douroazul.com>  
[reservas@douroazul.pt](mailto:reservas@douroazul.pt) | [geral@douroazul.pt](mailto:geral@douroazul.pt)  
[booking@douroazul.pt](mailto:booking@douroazul.pt)



## MIRADOURO DE SEBOLIDO



## ] PAISAGENS NATURAIS

O concelho de Penafiel é circundado por belíssimas paisagens que, de forma natural, destacam a beleza particular do concelho.

Na zona Sul do concelho, é possível fazer uma viagem sempre junto à marginal, podendo apreciar a beleza dos montes, vales e serras, a par da beleza única do caudal do rio Douro. Este conjunto dá um encanto especial à paisagem inesquecível que vai poder apreciar.

Pequenos miradouros naturais proporcionam uma vista panorâmica sobre o rio e uma vista privilegiada sobre toda a região onde o verde é a cor predominante.

O Miradouro de Sebolido (1) e o Miradouro do Jardim de S. Pedro (2), em Entre-os-Rios, são exemplo de duas pequenas elevações naturais, protegidas com grades onde pode tirar o máximo proveito da beleza envolvente.

GPS (1) 41° 3' 35.30" N / 8° 19' 40.77" O  
(2) 41° 4' 39.14" N / 8° 20' 2.98" O



# JARDINS ROMÂNTICOS DE PENAFIEL

# SAÚDE E BEM ESTAR

Depois de ter conhecido o nosso território e de ter provado a belíssima gastronomia que temos para lhe oferecer, nada melhor que

um convite ao descanso merecido de quem explorou o Concelho de Penafiel. Aqui, pode encontrar duas estâncias termais

de altíssima qualidade e que são o ponto forte do turismo de saúde e bem estar que temos para lhe oferecer.

## JARDIM DA PRAÇA DA REPÚBLICA

Nos momentos de lazer, nada melhor que fazer uma pausa nos jardins da cidade de Penafiel. Em pleno centro da cidade, a agitação urbana pode ser, por momentos esquecida, refugiando-se no aprazível Jardim da Praça da República, escondido pelo imponente edifício do Barão do Calvário, onde atualmente funciona a Biblioteca Municipal da cidade.

O jardim da Praça da República, também conhecido por jardim dos namorados, é um autêntico miradouro sobre o Vale do Rio Cavalum.

41° 12' 10.42" N / 8° 17' 16.47" O



## JARDIM DO CALVÁRIO

Outro espaço que vale a pena conhecer, que outrora era lugar de passeio das classes mais elevadas e que hoje é um lugar de eleição para o convívio de várias gerações. Este histórico Jardim do Calvário presta ainda homenagem a duas pessoas que a história tornou célebres. Aqui podem ser vistos o busto de Egas Moniz, aio de D. Afonso Henriques, e o busto de António Nobre, poeta.

41° 12' 11.82" N / 8° 17' 10.52" O




## JARDIM DO SAMEIRO

No alto da cidade temos o Jardim do Sameiro, um verdadeiro miradouro natural e único, um espaço inesquecível para quem visita e um enigma para quem deseja descobrir. Construído nos finais do século XIX e inícios do século XX, o Jardim do Sameiro está situado junto ao Santuário da Nossa Senhora da Piedade, mais conhecido por Santuário do Sameiro.

Seja de noite ou de dia, a vista panorâmica que do alto do jardim podemos apreciar é, sem dúvida, uma das paisagens mais marcantes da cidade de Penafiel.

41° 12' 29.06" N / 8° 16' 29.73" O



## JARDIM DA QUINTA DA AVELEDA

A herança constituída pelas imponentes e seculares árvores caracteriza a Quinta e confere-lhe o seu caráter único entre as quintas do Minho.

Distinguida com o prémio Internacional «Best of Wine Tourism 2011» na categoria «Arquitetura, Parques e Jardins», a Quinta da Aveleda efetua visitas guiadas todos os dias.

www.aveleda.pt  
www.facebook.com/AveledaWines.

41° 12' 27.44" N / 8° 18' 29.89" O



## TERMAS S. VICENTE

Este balneário termal, descoberto pelos Romanos no longínquo ano de 315 D.C., preservou até aos nossos dias as qualidades medicinais das suas águas que deram a conhecer este Balneário Luso - Romano. Este balneário termal distingue-se pela qualidade da sua água, sendo uma das mais sulfúreas sódicas, fortes, alcalinas e fluoretadas da Europa.

Termas São Vicente | 4575-373 Pinheiro PNF  
Termas: T. +351 255 617 080/8 | F. +351 255 617 089  
termas@termas-svicente.pt  
Hotel: T. +351 255 617 081 | M: 967251 034  
www.termas-svicente.pt  
41° 7' 2.81" N / 8° 17' 40.61" O

## PENAFIEL PARK HOTEL & SPA

Entre numa atmosfera clara e límpida. Deixe-se embarcar numa viagem marcada pela invasão dos sons relaxantes, dos toques que lhe acalmam os sentidos ou os aromas que lhe envolverão a alma e o corpo, deixando tudo o resto em suspenso. Um espaço único, com um mundo de sensações à sua espera.

Quinta das Lages | 4560-232 Penafiel  
Tlf. 255 710 100 | 255 710 109  
www.penafielparkhotel.com  
41.12'16 N / 8.1634 O

## TERMAS DA QUINTA DA TORRE - INATEL

A poucos quilómetros das Termas de S. Vicente encontra-se outro parque termal que merece destaque.

Esta Região, privilegia da junção dos Rios Tâmega e Sousa, e é neste local deslumbrante que encontramos o Balneário Termal de Entre-os-Rios, com grande procura, devido às suas águas minerais termais e também graças às paisagens envolventes.

As termas da Quinta da Torre são especialmente indicadas para o tratamento de doenças das vias respiratórias, reumáticas e afeções músculo-esqueléticas.

Portela | 4575-216 Penafiel  
Tlf. 255 616 059 | www.inatel.pt | inatel.erios@inatel.pt  
41° 6' 5.37" N / 8° 17' 29.41" O



# EVENTOS

## JANEIRO

ENCONTROS DE JANEIRAS

## MARÇO | ABRIL

FESTIVAL GASTRONÓMICO DA LAMPREIA ENDOENÇAS (QUINTA-FEIRA SANTA)

## JUNHO

FESTA DO CORPO DE DEUS

## JULHO

DIA DOS AVÓS (DIA 26)

## AGOSTO

AGRIVAL  
FEIRA DE S. BARTOLOMEU (DIA 24)

## SETEMBRO

FESTA DO CALDO DE QUINTANDONA

## OUTUBRO

ESCRITARIA

## NOVEMBRO

FEIRA DE S. MARTINHO (DE 10 A 20)

### ENDOENÇAS

Todos os anos, cerca de 50 mil velas acesas nas margens dos rios Douro e Tâmega iluminam a passagem de uma procissão noturna e dão o mote a uma cerimónia religiosa ímpar - as Endoenças.

Com mais de 300 anos de história, este evento de cariz religioso acontece todos os anos na Quinta-Feira Santa e leva milhares de pessoas às margens dos rios Tâmega e Douro, que se deixam fascinar por um espetáculo de luz que ilumina por completo as encostas da região.

Até ao ano de 1941, os barcos eram usados para fazer a travessia entre as duas margens. Atualmente, até os barcos são usados para iluminar. Da proa à ré, do casco ao topo dos mastros, as embarcações também participam neste espetáculo único de luz, que ainda dá mais brilho às comemorações Pascais.



### ENTERRO DO SENHOR

A procissão do Enterro do Senhor, enquadrada na programação da semana santa em Penafiel, com partida da Igreja Matriz de Penafiel, percorre habitualmente as ruas da cidade de Penafiel, desde a Rua Direita, Rua do Paço, Largo da Ajuda, Rua Joaquim Cota, Praça Municipal, Av. Sacadura Cabral e Av. Egas Moniz.

Esta procissão é composta por uma cruz de grande dimensão, transportada pelos jovens quadros da via-sacra, por um andor da Nossa Senhora das Dores e por um esquife com a figura do senhor morto, entre cânticos alusivos a esta cerimónia.

Esta tradição religiosa, retomada nos anos 80, por um grupo de Leigos orientados pelo pároco da cidade, o Padre Albano de Almeida, é dirigida a todos os fiéis que tencionam manifestar a sua fé e reconhecimento. Nesta iniciativa estarão presentes todas as irmandades, confrarias, movimentos da cidade e autoridades civis.

### FESTA CORPO DE DEUS

No final da Primavera, Penafiel alegra-se para preparar a sua grande festa - o Corpo de Deus.

A festa começa sempre na véspera do feriado do Corpo de Deus. A manhã é marcada pelo cortejo do Carneirinho, que consiste num desfile das crianças das escolas primárias e infantários das 28 freguesias do concelho de Penafiel que se fazem acompanhar de um carneiro que será depois oferecido ao professor.

À noite tem lugar a Cavalhada, desfile composto por uma charrete puxada por uma parilha de cavalos, que transporta a "figura da cidade" que se dirige para a Praça de Município, onde, de pé, pede silêncio, e saúda a edilidade e passa à declamação de alguns versos

Duas tradições únicas no país e que marcam a festa mais tradicional e com mais simbologia das que se realizam na cidade de Penafiel.

No dia do Corpo de Deus, tem lugar a majestosa procissão que é única no País, por juntar o religioso com o profano.

Singulares são também os bailes das diversas profissões que no passado marcaram a história e a vida das gentes de Penafiel. Há o baile dos pedreiros, ferreiros, pauzinhos, das floreiras, dos turcos e dos pretos, cada um com o seu traje e coreografia.



### FEIRA DE S. BARTOLOMEU

A Feira de S. Bartolomeu, também conhecida pela feira das cebolas, comemora-se no dia 24 de Agosto, é uma das mais importantes do concelho e da região.

O seu nome e importância não têm fronteiras e hoje, aquela que sempre foi tida como o espaço por excelência das cebolas, converteu-se num espaço de comercialização também de novos produtos.

A simbologia da feira articula-se à religião e o S. Bartolomeu é lembrado. Na noite de 23 de Agosto solta-se o diabo que todo o ano esteve preso por uma corrente aos pés deste santo. Apesar do cariz religioso desta efeméride se ter perdido ao longo dos tempos, ainda continuam a ser muitos os fiéis que se dirigem ao Santuário do Sameiro, na manhã de 24 de Agosto, para assistirem à Eucaristia. Mas é a feira das cebolas, que faz parte do programa da Agrival, que continua a ser a principal atração para os milhares de pessoas que visitam o concelho nesta altura.



No fim do Outono, início de Inverno, o S. Martinho convida a visitar Penafiel.

A tradição ainda é o que era e o S. Martinho, padroeiro da cidade de Penafiel, dá o nome a esta feira que se realiza em Novembro e que é uma verdadeira mostra de produtos muito variados, com especial destaque para os setores de vestuário e calçado, têxteis - lar, ferragens e ferramentas, maquinaria agrícola, e gado.

Antigamente, a feira servia para a população se abastecer de agasalhos, cobertores, samarras, capotes de pano, e de palha, bonés de orelhas, e um sem fim de outros produtos que o rigor do Inverno obrigava a ter por casa.

Mudam-se os tempos, mudam-se as vontades, mas a tradição mantém-se e a castanha assada ainda continua a ser "rainha" na festa de S. Martinho, sem esquecer, naturalmente, o vinho novo ou os diversos pratos típicos desta época do ano, de que são exemplo os rojões.

Com estes sabores e tradições em tons de castanho, fica, desde já, o convite para que venha conhecer a feira de S. Martinho.



É a 26 de Julho, que se comemora em Portugal o dia nacional dos Avós, (resolução da Assembleia da República) cuja maior defensora da iniciativa foi precisamente uma Penafidelense, avó de 6 netos.

Além da homenagem que é prestada à responsável pela criação deste dia, milhares de avós, têm acesso, no parque da cidade, durante todo o dia a rastreios de saúde (Audição, Diabetes e Hipertensão Arterial), programas de ginástica, animação, música, entre outras supresas.

O Dia dos Avós, em Penafiel pretende oferecer um dia diferente cheio de carinho, alegria e energia a todos os Avós que se deslocam a Penafiel.

Porque o dia Nacional dos Avós nasceu em Penafiel, pela mão de uma senhora que nunca desistiu de ver reconhecido o importante papel que os avós desempenham na família e na sociedade, o Município de Penafiel presta no dia 26 de Julho, Dia Nacional dos Avós, uma devida e merecida homenagem à D. Ana Elisa do Couto, falecida em 2007 com 81 anos.

Natural de Penafiel, Ana Elisa Couto dedicou diversos anos da sua vida a lutar pela criação do Dia Nacional dos Avós e pelo reconhecimento desta data como uma homenagem sentida aos avós enquanto elementos fundamentais de transmissão cultural e histórica e como elo de ligação entre o passado e o futuro, sem esquecer o importantíssimo papel social, educativo e até económico que os avós desempenham nos dias que correm, em que o suporte familiar aos mais novos é, muitas vezes, decisivo para o efeito escrito diversas cartas nomeadamente ao Papa João Paulo II, aos Primeiros Ministros de então, Cavaco Silva e posteriormente a António Guterres, e ainda aos Presidentes da República Mário Soares e Jorge Sampaio, entre outras personalidades. A determinação desta avó de Penafiel, com 6 netos, viria a produzir resultados em 2003, quando a Assembleia da República aprovou a resolução 50/2003 de 04 Junho que instituiu o Dia Nacional dos Avós.

Aventure-se a participar por exemplo na "festa do Caldo", onde além da gastronomia e dos jogos tradicionais, o prato forte são as atuações do grupo de teatro como DEantes, sediado na aldeia. Este grupo teatral assume-se especificamente na área da *commedia dell'arte*, género que pressupõe o uso da máscara e a criação de textos baseados nas vivências do povo. A não perder todos os anos no mês de Setembro, na freguesia de Lagares e Figueira.



41° 8' 0.65" N / 8° 22' 42.42" O

SITE DOS COMODEANTES

www.comodeantes.com

www.quintandona.com

www.caldodequintandona.com

tlm: 919 836 924

Travessa de Quintandona nº33 | 4560-195 Lagares





Em Penafiel realiza-se todos os anos, em Outubro, o único festival literário, que junta em volta de um escritor de língua portuguesa vivo, o estudo, a partilha e a fruição da sua obra, organizado pela Câmara Municipal de Penafiel em parceria com a Escritaria e a Edições Cão Menor.

O ESCRITARIA desenvolve um vasto conjunto de iniciativas de reflexão e partilha literária sobre o homenageado, tudo num autêntico ambiente de "contaminação" pela vida e obra do autor, visível nas ruas, nas fachadas dos edifícios, nas montras das lojas, com recurso a intervenções artísticas em espaço urbano, a aforismos, frases soltas, referências históricas, imagens e obras plásticas que remetem para o universo do escritor, tais como José Saramago, em 2009, Urbano Tavares Rodrigues, em 2008, Agustina Bessa - Luís em 2010, Mia Couto em 2011, António Lobo Antunes em 2012, Mário de Carvalho em 2013 e Lídia Jorge em 2014.



HOMENAGIADOS DA ESCRITARIA



CONFERÊNCIAS ESCRITARIA



CONCERTOS AGRIVAL



INAUGURAÇÃO DA FEIRA



A maior feira Agrícola do Norte e Centro do País - a Agrival - tem lugar em Penafiel, todos os anos em Agosto.

Durante 9 dias, toda a região do Vale do Sousa está em destaque, com cada dia a ser dedicado a um Concelho diferente, o que faz da Agrival uma grande montra do melhor que a região tem para oferecer.

Mais de 25.000 m<sup>2</sup> de exposição, ocupados por centenas de expositores torna, há mais de 30 anos, a Agrival como uma feira Agrícola de referência no Norte do País.

A par da feira e dos expositores, a Agrival é também um espaço de cultura e entretenimento, pensado para todas as idades e gostos, tudo isto sem esquecer os tradicionais concursos de Broa de Milho e Pão-de-ló, Cebolas e melão Casca de Carvalho, produtos da terra que deixam "água na boca" aos visitantes e que servem de "entrada" para o melhor que esta região tem para oferecer em termos gastronómicos e que pode ser (com)provado nas dezenas de restaurantes presentes na Agrival.

Tlf: 255 213 611

41° 12' 17.09" N / 8° 16' 20.77" O





Falar da gastronomia de Penafiel é, por si só, uma aventura de sabores que devem ser conhecidos, por todos, em especial pelos amantes da boa mesa. Penafiel tem, também, nesta matéria muito para oferecer. O difícil será mesmo escolher, mas cá vai:

O cabrito assado no forno é um dos pratos mais tradicionais do concelho, servido sempre em dia de festas como Páscoa, Natal e Corpo de Deus, e era um prato que antigamente demonstrava a abundância no lar. Recomenda-se ser servido com batata assada e arroz de forno, tudo cozinhado nos tradicionais fornos a lenha que lhe dão um sabor único.

Os miúdos do cabrito são muito utilizados para fazer um prato muito singular - Bazulaque - e é um verdadeiro legado gastronómico desta região.

Os rojões ocupam outro lugar de destaque e basta provar para perceber porquê.

Mas há mais, muito mais.

A lampreia, que pode ser apreciada no famoso arroz de Lampreia à moda de Entre-os-Rios ou servida como Lampreia à Bordalesa, e que faz de Penafiel um dos locais onde melhor se pode apreciar esta iguaria.

O arroz de cabidela ou o bacalhau com broa são mais dois pratos que enriquecem a gastronomia penafidense.

Se os pratos típicos são um convite a uma refeição singular, então as doçarias são um convite ao "pecado". Que o diga quem se perde de amores pelos bolinhos, claro está, de amor, ou pelas tortas de S. Martinho, receita exclusiva que consiste numa massa folhada fina recheada com carne picada e polvilhadas com açúcar e canela.

Mas temos ainda outros doces desafios, como é o caso do Pão de Ló, sopa seca ou o

pão podre, que apesar do nome é uma iguaria que vale a pena conhecer.

O vinho é outra "reliquia" de Penafiel, que vale a pena descobrir. Em especial o vinho verde cujas características são únicas no mundo.

É notória a este nível a qualidade dos vinhos da Quinta de Aveleda. Basta um breve passeio pela Quinta para perceber que aqui a qualidade e perfeição são algo de natural, algo que está presente nos mais pequenos detalhes da história da família Guedes que procura aplicá-las em tudo o que faz há mais de 300 anos. Distinguida com o prémio Internacional «Best of Wine Tourism 2011» na categoria «Arquitetura, Parques e Jardins», a Quinta da Aveleda pode ser visitada de segunda a sexta-feira.

Para mais informações:  
www.aveleda.pt  
www.facebook.com/AveledaWines

] BOLINHOS DE AMOR



] TORTAS DE S. MARTINHO



] QUINTA DA AVELEDA



] LAMPREIA



] CABRITO ASSADO



[ preço médio por pessoa ]

**3 Migueis** // 5,00€ Prato do dia  
Oldrões // T. 255 612 465  
☎ 41° 8' 48.053" N / 8° 17' 51.273" O

**A Merendeira** // 8,50€ Média  
Penafiel // T. 255 712 440  
☎ 41° 12' 22.48" N / 8° 16' 59.87" O

**Adega Flôr do Campo** // 8,00€  
Penafiel // T. 255 213 533  
☎ 41° 12' 38.7" N / 8° 16' 36.9" O

**Adega Pintassilgo** // 6,00€  
Penafiel // T. 255 215 368  
☎ 41° 12' 13.69" N / 8° 17' 11.45" O

**Alvorada** // 5,00€ / 7,50€  
Penafiel // T. 255 213 648  
☎ 41° 12' 22.6" N / 8° 17' 03.8" O

**Arrifana** // 8,00€  
Penafiel // T. 255 213 180  
☎ 41° 12' 19.38" N / 8° 17' 9.36" O

**Aurora** // 10,00€  
Croca // T. 255 735 167  
☎ 41° 13' 22.04" N / 8° 14' 43.34" O

**Bolinhos de Amor** // 15,00€  
Casais Novos // T. 255 711 298  
☎ 41° 13' 51.024" N / 8° 13' 46.632" O

**Bons Hábitos** // 12,50€ / 15,00€  
Penafiel // T. 255 723 038  
☎ 41° 12' 26.79" N / 8° 16' 36.34" O

**Campo D'ouro** // 17,50€  
Santa Marta // T. 255 720 087  
☎ 41° 13' 23.81" N / 8° 15' 5.52" O

**Casa das Lampreias** // 10,00€  
Torre // T. 914 927 562  
☎ 41° 5' 54.423" N / 8° 17' 33.293" O

**Cruzeiro** // 10,00€ / 15,00€  
Cabeça Santa // T. 255 615 289  
☎ 41° 07' 15.2" N / 8° 16' 42.1" O

**Cedro** // 10,00€  
Penafiel // T. 255 213 551  
☎ 41° 12' 35.912" N / 8° 16' 52.640" O

**Meandro** // 12,00€  
T. 255 677 278  
☎ 41° 03' 01.3" N / 8° 21' 47.9" O

**Milho Rei** // 5,00€ / 10,00€  
Oldrões // T. 255 615 243  
☎ 41° 8' 48.65" N / 8° 17' 49.55" O

**Miradouro** // 15,00€  
Eja // T. 255 613 422  
☎ 41° 5' 1.739" N / 8° 17' 39.077" O

**O Paladar** // 5,00€  
Boelhe // T. 255 942 154  
☎ 41° 7' 52.28" N / 8° 14' 42.19" O

**Casa Sapo** // 20,00€  
Irivo // T. 255 752 326  
☎ 41° 10' 25.151" N / 8° 19' 24.168" O

**O Capela** // 12,00€  
Paço de Sousa // T. 255 752 398  
☎ 41° 09' 52.5" N / 8° 19' 53.9" O

**O Moleiro** // 10,00€  
Paço de Sousa // T. 255 752 131  
☎ 41° 09' 53.7" N / 8° 21' 44.7" O

**Mozinho** // 14,00€  
{30,00€ com entradas e tudo incluído}  
Galogos // T. 255 726 504  
☎ 41° 9' 46.21" N / 8° 18' 21.19" O

**Casa da Viúva - Winebar**  
Lagares // T. 912 245 910  
☎ 41° 8' 1.33" N / 8° 22' 46.13" O

**Viveiro do Lavrador** // 10,00€ / 15,00€  
Rans // T. 255 725 626  
☎ 41° 10' 16.169" N / 8° 17' 21.137" O

**Pátio do Sameiro** // 14,00€  
15,00€ (com vinho incluído)  
Penafiel // T. 255 712 984  
☎ 41° 12' 29.381" N / 8° 16' 39.748" O

**Penafidelis** // 5,00€  
Penafiel // T. 255 212 055 | T. 965 394 418  
☎ 41° 12' 32.533" N / 8° 16' 39.748" O

**Relógio de Sol** // 15,00€ / 20,00€  
Penafiel // T. 255 212 099  
☎ 41° 11' 57.15" N / 8° 17' 28.69" O

**Tudo na Brasa** // 6,00€  
S. Miguel de Paredes // T. 255 615 424  
☎ 41° 7' 18.38" N / 8° 17' 40.36" O

**Vai de Roda** // 10,00€  
Penafiel // T. 255 212 211  
☎ 41° 12' 25.97" N / 8° 17' 3.91" O

**Vila Só** // 10,00€  
Rans // T. 255 724 813  
☎ 41° 10' 7.67" N / 8° 17' 58.32" O

**Restaurante D. António Ferreira Gomes** // 8,50€  
Penafiel // T. 255 710 100  
☎ 41° 12' 17.041" N / 8° 16' 33.526" O

**Hotel Resaurante Aliança** // 8,00€ / 15,00€  
Pinheiro // T. 255 612 255  
☎ 41° 7' 5.311" N / 8° 17' 37.110" O

**Solar dos Sobreiros** // 15,00€  
Croca // T. 255 720 218  
☎ 41° 13' 22.34" N / 8° 14' 17.21" O

**Sossego** // 15,00€  
S. Mamede de Recesinhos // T. 255 720 124  
☎ 41° 14' 9.63" N / 8° 13' 23.18" O

**Ramirinho** // 10,00€  
Marecos // T. 255 726 654  
☎ 41° 11' 0.02" N / 8° 18' 2.37" O

**Restaurante Rocha** // 12,00€  
Abraço // T. 255 942 455  
☎ 41° 9' 26.35" N / 8° 13' 30.78" O

**O Casarão** // 10,00€  
Croca // T. 255 720 674  
☎ 41° 13' 16.75" N / 8° 14' 35.58" O

**O Farela** // 20,00€  
Penafiel // T. 255 212 196  
☎ 41° 11' 58.372" N / 8° 17' 45.179" O

**O Engaço**  
S. Martinho de Recesinhos // T. 255 724 209  
☎ 41° 13' 55.52" N / 8° 11' 8.86" O

**O Sousa** // 15,00€ (tudo incluído)  
Marecos // T. 255 726 460  
☎ 41° 11' 1.855" N / 8° 17' 54.384" O

**Solar do Souto** // 12,00€  
Abraço // T. 255 941 001  
☎ 41° 9' 24.746" N / 8° 13' 58.880" O

**Mirante do Douro** // 15,00€ / 20,00€  
Rio Mau // T. 255 677 923  
☎ 41° 3' 9.10" N / 8° 22' 7.68" O

**Adega 33** // 10,00€  
Penafiel // T. 255 213 533  
☎ 41° 12' 38.40" N / 8° 16' 37.75" O

**O Camponês** // 15,00€  
Croca // T. 255 720 951  
☎ 41° 13' 15.42" N / 8° 14' 35.15" O

**Latitude Café & Lounge**  
Penafiel // T. 255 723 312 | T. 937 772 289  
☎ 41° 11' 57.41" N / 8° 17' 36.34" O

**Restaurante do Paço** // 4,50€  
11,00€ (fim de semana)  
Paço de Sousa // T. 255 610 163  
☎ 41° 9' 28.73" N / 8° 13' 24.24" O

**Restaurante Recesinhos** // 10,00€ / 12,00€  
S. Mamede Recesinhos // T. 255 733 900  
☎ 41° 13' 41.46" N / 8° 12' 4.19" O

**Churrasqueira Central da Calçada** // 12,00€  
Oldrões // T. 255 615 543  
☎ 41° 8' 36.93" N / 8° 17' 44.19" O

**O Exaustor**  
Guilhufe  
☎ 41° 13' 25.7" N / 8° 14' 17.0" O

**Churrasqueira Port. da Avenida** // 10,00€  
Penafiel // T. 255 723 451  
☎ 41° 12' 16.74" N / 8° 17' 10.11" O

**Pinheiral dos Leitões** // 22,00€  
Guilhufe // T. 255 724 318  
☎ 41° 12' 15.09" N / 8° 19' 2.06" O

**Pizzaria & Ristorante Ao Forno**  
Penafiel // T. 255 404 267  
☎ 41° 12' 25.0" N / 8° 16' 59.1" O

**Pizzaria Ricardo**  
Penafiel // T. 255 212 454  
☎ 41° 12' 22.4" N / 8° 16' 27.8" O

**Plaza Grill**  
Penafiel // T. 255 711 227  
☎ 41° 12' 3.53" N / 8° 17' 19.07" O

**Restaurante Cidade à Vista**  
Milhundos // T. 913 927 296  
☎ 41° 11' 56.78" N / 8° 17' 8.14" O

**O Penafidense** // 5,00€  
Penafiel // T. 919 910 629  
☎ 41° 12' 25.60" N / 8° 16' 58.51" O

**Restaurante Capela** // 12,00€  
Paço de Sousa // T. 255 725 398  
☎ 41° 9' 54.10" N / 8° 19' 52.05" O

**Restaurante Lagarteiro**  
Guilhufe // T. 255 726 687  
☎ 41° 11' 35.9" N / 8° 18' 24.5" O

**Restaurante O Garfo**  
S. Mamede de Recesinhos // T. 255 720 252  
☎ 41° 14' 39.89" N / 8° 12' 52.67" O

**Restaurante Zona Verde**  
Castelões // T. 255 735 009  
☎ 41° 13' 58.68" N / 8° 11' 10.44" O

**Aventuras no Prato**  
Figueira // T. 255 614 410  
☎ 41° 6' 47.34" N / 8° 20' 38.67" O

**Pizzaria Ristorante La Spezia**  
Penafiel // T. 255 215 356 | T. 916 248 631  
☎ 41° 12' 42.2" N / 8° 16' 55.4" O

**Regula**  
Milhundos // T. 255 213 467  
☎ 41° 11' 50.5" N / 8° 15' 39.8" O

**O Roscas**  
Rio de Moinhos // T. 255 615 191  
☎ 41° 06' 23.7" N / 8° 15' 57.6" O



## ALOJAMENTOS

### PENAFIEL PARK HOTEL (\*\*\*\*)

Quinta das Lages | 4560-232 Penafiel  
T. 255 710 100 | F. 255 710 109  
geral@penafielparkhotel.com  
www.penafielparkhotel.com  
📍 41° 12' 17.041" N / 8° 16' 33.526" O

### TERMAS S.VICENTE PALACE HOTEL & SPA (\*\*\*\*)

Termas de S. Vicente | 4575-373 Pinheiro | Penafiel  
T. 255 617 080/1 | F. 255 616 567  
geral@termasdesaovicente.pt  
www.termasdesaovicente.pt  
📍 47° 7' 2.230" N / 8° 17' 38.345" O

### PENA HOTEL (HOTEL \*\*\*)

Parque do Sameiro | 4560-508 Penafiel  
T. 255 711 420 | F. 255 711 425  
geral@penahotel.com | www.penahotel.com  
📍 41° 12' 29.838" N / 8° 16' 37.174" O

### DOM HOTEL (HOTEL \*\*)

EN, 15, Sobreiros, Croca | 4560-061 Penafiel  
T. 255 720782 | F. 255 720898  
info@domhotel.pt | www.domhotel.pt  
📍 41° 13' 16.44" N / 8° 15' 6.64" O

### CASA DA LAGE (TURISMO HABITAÇÃO)

Rua São Miguel de Paredes | 4575-299 Penafiel  
T. 255 612 219 | F. 255 612 219  
📍 41° 7' 41.906" N / 8° 17' 14.993" O

### CASA DA MARAGOSSA (TURISMO HABITAÇÃO)

Rua da Maragossa, 79/89 Valpedre  
4575-572 Penafiel  
T. 255 612 797 | T. 912 181 435  
quintatamb@gmail.com | www.casadamaragossa.com  
📍 41° 7' 44.27" N / 8° 18' 23.80" O

### INATEL QUINTA DA TORRE (HOTEL)

Inatel Termas Entre-os Rios - EN 106 Torre - Portela  
4575-416 Portela PNF  
T. 255 616 059 | F. 255 615170  
cf.erios@inatel.pt | www.inatel.pt  
📍 41° 6' 5.740" N / 8° 17' 30.578" O

### CASA DO AGUIEIRO (CASA DE CAMPO)

Calçada de Quintandona, Lagares | Penafiel  
T. 255 752 382  
geral@casaxine.org  
📍 41° 8' 0.56" N / 8° 22' 43.57" O

### CASA DO OUTEIRO DE LEIRÓS (CASA DE CAMPO)

Casal do Outeiro | São Martinho de Recezinhos - Penafiel  
T. F. 255 732 770 | T. 914 512 308  
geral@casadoouteiro.com | www.casadoouteiro.com  
📍 41° 13' 24.358" N / 8° 12' 0.547" O

### CASA DOS ESTEIOS (CASA DE CAMPO)

Quinta do Ameal | S. Miguel de Paredes - Penafiel  
T. F. 255 615 440 | T. 962 830 700 / 962 839 701  
nogueirarochoa@netcabo.pt | www.casadosesteios.com  
📍 41° 7' 20.648" N / 8° 17' 10.613" O

### CASA VALXISTO (CASA DE CAMPO)

Rua Padres da Agostinha, 233 | Lagares - Penafiel  
T. 936 473 986  
geral.valxisto@gmail.com | www.valxisto.pt  
📍 41° 8.128' N / 8° 17.675' O

### SOLAR DOS SOBREIROS (ALOJAMENTO LOCAL)

Av. Zeferino de Oliveira, EN 15 - Croca  
4560-061 Penafiel  
T. 255 720 218  
solardossobreiros@gmail.com  
www.solardossobreiros.com  
📍 41° 13' 22.34" N / 8° 14' 17.21" O

### BOLINHOS DE AMOR (ALOJAMENTO LOCAL)

Casais Novos S. Martinho de Recesinhos  
4560-806 Penafiel  
T. 255 720 761 | T. 917 566 375  
geral.bolinhosdeamor@gmail.com  
📍 41° 13' 51.024" N / 8° 13' 46.632" O

### HOTEL RESTAURANTE ALIANÇA (HOTEL\*)

Termas de S. Vicente | 4575-375 Pinheiro PNF  
T. 255 612 255 | 255 617 050  
alianca@hotelrestaurantealianca.com  
www.hotelrestaurantealianca.com  
📍 41° 7' 5.311" N / 8° 17' 37.110" O

### SOLAR EGAS MONIZ (TURISMO DE HABITAÇÃO)

Rua dos Monges Beneditos - Paço de Sousa  
4560-380 Penafiel  
T. 962 168 254 | F. 255 754 249  
solaregasmoniz@gmail.com | www.solaregasmoniz.com  
📍 41° 10' 2.40" N / 8° 20' 34.09" O

### QUINTA DE GATÃO (AGRO-TURISMO)

Rua de Gatão, 59 | S. Martinho de Recesinhos | Penafiel  
T. 255 732 781 | T. 935 299 935  
casadegatao@gmail.com | www.quintagatao.com  
📍 41° 13' 21.582" N / 8° 12' 33.859" O

### QUINTA SERRADO DE BOUÇAS (TURISMO RURAL)

Ribaçais - Abragão | 4560-027 Penafiel  
T. / F. 255 942 517  
📍 41° 09' 21.8" N / 8° 14' 02.9" O

### QUINTA DO BACÊLO (TURISMO RURAL)

Rua do Bacêlo, 117 | Termas de São Vicente  
T. 917 554 617 / 917 553 663  
info@quintadobacelo.com  
www.quintadobacelo.pt  
📍 41° 7' 30.494" N / 8° 17' 13.629" O

### CASA DOS ESTEIOS (TURISMO RURAL)

Quinta do Ameal S. Miguel de Paredes | 4560 Penafiel  
T. 255 615 440 | 962 830 701  
nogueirarochoa@netcabo.pt  
www.casadosesteios.com  
📍 41° 7' 20.648" N / 8° 17' 10.613" O

### QUINTA DO LOBO BRANCO (TURISMO RURAL)

Rua do Outeiro - Paço de Sousa  
4560-376 Penafiel  
T. 932 520 873 / 938 375 022 | T. 255 752 626  
quintadolobobranco@gmail.com  
www.quintadolobobranco.com  
📍 41° 9' 29.00" N / 8° 20' 0.01" O

### QUINTA DE FONTE ARCADA (CASA DE CAMPO)

Quinta da Fonte Arcada | 4560 Penafiel  
T. 255 755 485 / 926 601 307  
geral@quintafontearcada.com  
www.quintafontearcada.com  
📍 41° 14' 15.78" N / 8° 35' 76.67" O

### QUINTA DE ABÔL DEBAIXO (AGRO-TURISMO)

Quinta Abôl de Baixo - Eja | 4575-211 Entre-os-Rios  
T. 919 881 851 | F. 255 613 094  
agroturismo@quintadeabol.com  
www.quintadeabol.com  
📍 41° 5' 28.25" N / 8° 17' 46.96" O

### QUINTA DE SANTA CRUZ (HOTEL RURAL)

Estrada Nacional 108  
(Marginal Porto/Entre-os-Rios ao Km 34)  
Apartado 2 | 4575 Entre-os-Rios  
T. 255 613 070 / 918 614 713 / 917 501 285  
F. 255 613 541 | info@quintasantacruz.com  
www.quintasantacruz.com  
📍 41° 3' 55.445" N / 8° 18' 42.436" O

### QUINTA VALE DE RANS (CASA DE CAMPO)

Rua da Portela, 435 - Rans | Penafiel  
T. 255 402 215 | T. 910 926 550  
info@valederans.com  
www.valederans.com  
📍 41° 9' 44.26" N / 8° 17' 22.20" O

### SOLAR DE SEBOLIDO (CASA DE CAMPO)

Rua de São Paulo, Sebolido | Penafiel  
T. 255 220 131 755 | T. 962 755823  
castro.m@dourowake.com  
www.dourowake.com  
📍 41° 3' 2.384" N / 8° 20' 35.65" O

### QUINTA DO PADRÃO (CASA DE CAMPO)

Rua do Padrão, 295 | Penafiel  
T. 932 233 490  
quintadopadraopenafiel@gmail.com  
📍 41° 11' 15.3" N / 8° 16' 17.6" O

### QUINTA VALE DE CAMPOS (CASA DE CAMPO)

Rua da Tapada, nº 92 - Abragão | Penafiel  
T. 255 941 231 | T. 255 111 122  
geral@valedecampos.pt  
www.valedecampos.pt  
📍 41° 09' 45.9" N / 8° 12' 12.8" O

### EIRA DAS CARVALHAS (ALOJAMENTO LOCAL)

Rua do Carvalho, 218, Oldrões | Penafiel  
T. 962 891 298  
eiradascarvalhas@gmail.com  
📍 41° 10' 30.64" N / 8° 19' 38.66" O

TURISMO DE NEGÓCIOS

CITY SHORT BREAKS

GASTRONOMIA E VINHOS

TURISMO DE NATUREZA

TURISMO RELIGIOSO

TOURING CULTURAL E PAISAGÍSTICO

SAÚDE E BEM-ESTAR





*Digitaliza este QR Code com o teu  
smartphone e descobre mais sobre nós!*