



# CÂMARA MUNICIPAL DE PENAFIEL

DIVISÃO DE PROJECTOS DE ARQUITECTURA E ORDENAMENTO TERRITORIAL

## PLANO DIRECTOR MUNICIPAL - EXTRACTO DA PLANTA DE ORDENAMENTO (Ratificado a 12 de outubro de 2007 - 1ª Alteração a 27 de março de 2013)

Requerente \_\_\_\_\_ Processo \_\_\_\_\_  
 Natureza da obra \_\_\_\_\_ Data \_\_\_\_\_  
 Local \_\_\_\_\_ Freguesia \_\_\_\_\_

Folha  
**01**

----- Limite da Unidade de Execução da Área Central da UOPG 15 - Zona Empresarial/Industrial de Recezinhos (13,73 ha)

● ● ● ● LIMITE DO PLANO / CONCELHO  
 X UNIDADES OPERATIVAS DE PLANEAMENTO E GESTÃO

**ESPAÇO URBANIZADO:**

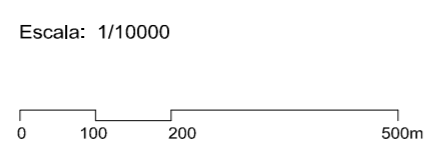
- ÁREAS PREDOMINANTEMENTE HABITACIONAIS CONSOLIDADAS OU A CONSOLIDAR
  - C1
  - C2
  - C3
  - C4
- ÁREAS DE EQUIPAMENTOS\* ESTRUTURANTES EXISTENTES
- ÁREAS EMPRESARIAIS / INDUSTRIAIS EXISTENTES

**ESPAÇO DE URBANIZAÇÃO PROGRAMADA:**

- ÁREAS DE EXPANSÃO PREDOMINANTEMENTE HABITACIONAIS
  - E1
  - E2
  - E3
- ÁREAS DE EQUIPAMENTOS\* ESTRUTURANTES PROPOSTOS
- ÁREAS EMPRESARIAIS / INDUSTRIAIS PROPOSTAS
- NÚCLEOS DE CONCENTRAÇÃO INDUSTRIAL
  - Ps - Parque de Sucatas

**ESTRUTURA ECOLÓGICA:**

- ÁREAS NATURAIS DE PROTECÇÃO OU ENQUADRAMENTO
- ÁREAS MISTAS (PRODUÇÃO E RECREIO)
- LEITOS DOS CURSOS DE ÁGUA E MARGENS



SOLO RURAL

ESPAÇOS COMUNS

**ESPAÇO AGRÍCOLA:**

- ÁREA AGRÍCOLA PROTEGIDA
- ÁREA AGRÍCOLA COMPLEMENTAR

**ESPAÇO FLORESTAL:**

- ÁREA FLORESTAL DE PRODUÇÃO
- ÁREA FLORESTAL DE PROTECÇÃO

**ESPAÇO PARA INDÚSTRIA EXTRACTIVA:**

- ÁREA DE EXPLORAÇÃO CONSOLIDADA / COMPLEMENTAR

**ESPAÇO DE USO MÚLTIPLO:**

- ÁREAS DE EQUIPAMENTOS\* ESTRUTURANTES
  - EXISTENTES
  - PROPOSTOS

**ESPAÇO NATURAL :**

- LEITOS DOS CURSOS DE ÁGUA E MARGENS

**ESPAÇO CULTURAL :**

- ÁREAS DE PATRIMÓNIO ARQUEOLÓGICO

**ESTRUTURA ECOLÓGICA :**

- ÁREA POTENCIAL PARA EXPLORAÇÃO DE MINÉRIOS METÁLICOS ( Au, Sb, Zn, Pb e Ag )

**LIMITES DE SALVAGUARDA :**

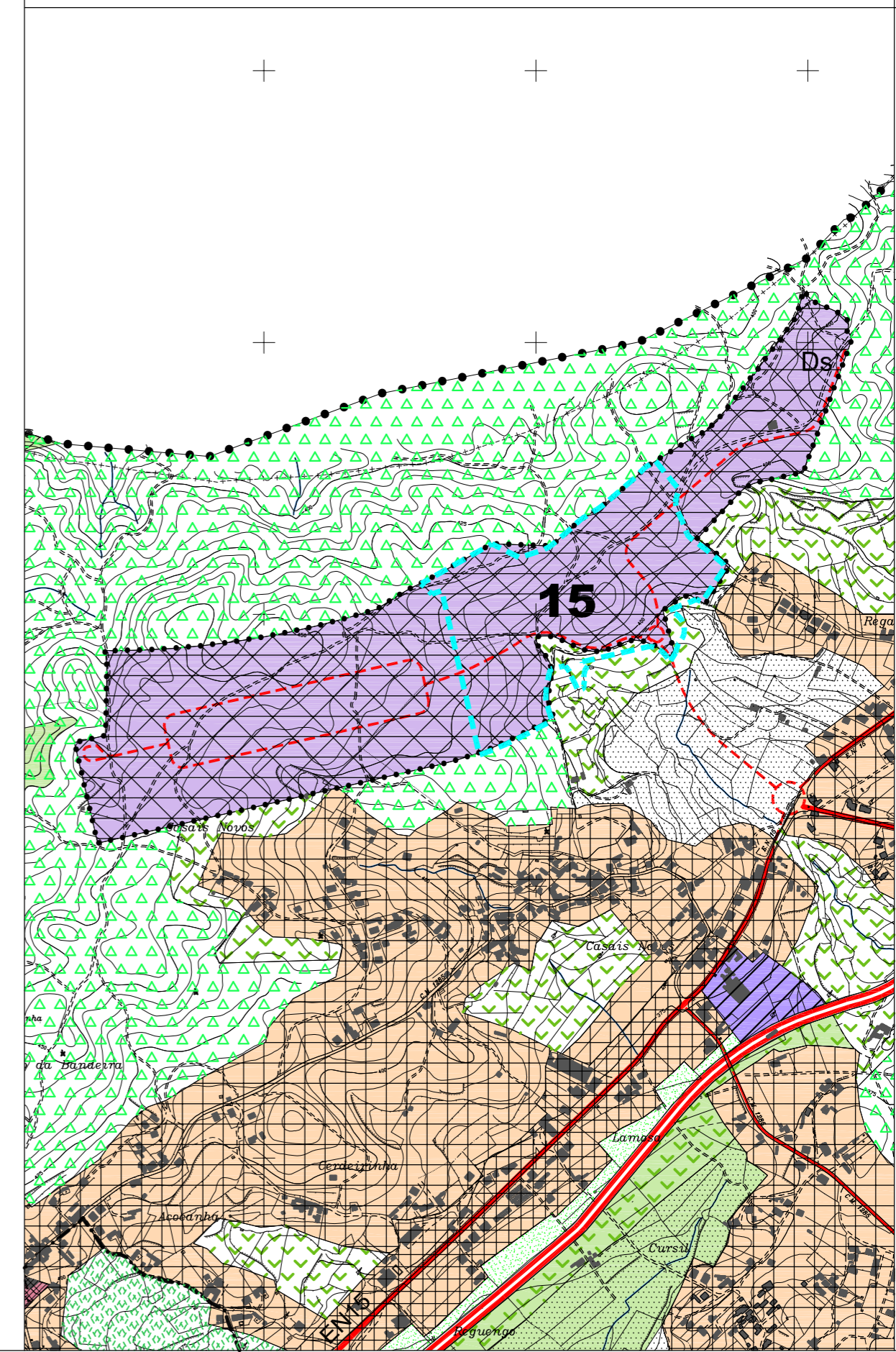
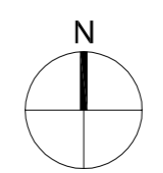
- ÁREAS DE PROTECÇÃO E ENQUADRAMENTO AO PATRIMÓNIO
- ZONAS INUNDÁVEIS
- SALVAGUARDA PARA A DUPLICAÇÃO DA LINHA DO DOURO

**ESPAÇO CANAL**

<b>REDE FERROVIÁRIA</b>	Existente	Previsto/Proposto
LINHA DE CAMINHO DE FERRO DO DOURO	-----	-----
<b>REDE RODOVIÁRIA</b>		
ITINERÁRIOS PRINCIPAIS (IP4)	====	-----
ITINERÁRIOS COMPLEMENTARES (IC35)	-----	-----
ESTRADAS NACIONAIS E REGIONAIS	====	-----
REDE MUNICIPAL PRINCIPAL	-----	-----
NÓS	⊕	⊕
ARTICULAÇÃO PROPOSTA PELA CÂMARA MUNICIPAL	-----	-----

**\* TIPOS DE EQUIPAMENTOS :**

A - Administrativo	E - Ensino
Ab - Abastecimento	Ec - Ecocentro
As - Assistência Social	M - Militar
Ass - Associativo	P - Parque da Cidade
At - Aterro Sanitário	Ps - Parque de Sucatas
B - Bombeiros	R - Religioso
C - Cultural	S - Saúde
Comp - Estação de Compostagem	Sg - Segurança
D - Desporto ou Lazer	T - Transportes/Estacionamento
Ds - Depósito de Sucatas	Tu - Turístico



Observações